

DADES METEOROLÒGIQUES DE LA CIUTAT DE BANYOLES

Latitud: 42° 08' Nord Longitud: 2° 45' Est Altitud: 175 metres

RESUM DEL MES DE GENER DEL 2003

TEMPERATURES

TEMPERATURA MÀXIMA	=	25,4 °C	DIA:	27
TEMPERATURA MÍNIMA	=	-3,4 °C	DIA:	13
TEMPERATURA MITJANA	=	8,5 °C		
DIA MÉS FRED DEL MES	=	3,6 °C de mitjana	DIA:	13
AMPLITUD TÈRMICA MÀXIMA	=	18,9 °C	DIA:	25
AMPLITUD TÈRMICA MÍNIMA	=	4,5 °C	DIA:	8

PRECIPITACIONS

PLUJA TOTAL DEL MES	=	66,6 Litres		
DIA DE PLUJA MÀXIMA	=	57,6 Litres	DIA:	6
DIA DE PLUJA MÍNIMA	=	4,4 Litres	DIA:	8
HUMITAT MITJANA DEL MES	=	60,5 %		

VENT






CLASSE DE VENT	TRAMUNTANA =	7 DIES	MIGJORN =	1 DIA
	GREGAL =	6 DIES	GARBÍ =	0 DIES
	LLEVANT =	0 DIES	PONENT =	3 DIES
	XALOC =	11 DIES	MESTRAL =	3 DIES

MÀXIMA FORÇA =	71 Km/h DIA: 31	2a MÀXIMA =	61 Km/h DIA: 24
DIES DE VENT DE MÉS DE 25 Km/h =	14	MITJANA MENSUAL =	13 Km/h

PRESSIÓ ATMOSFÈRICA

PRESSIÓ MÀXIMA	=	1.035,8 HPa.	DIA:	14
PRESSIÓ MÍNIMA	=	996,1 HPa.	DIA:	31
PRESSIÓ MITJANA	=	1.017,6 HPa.		

ANÀLISI DE L'ESTAT DEL DIA

DIES DE SOL	=	12	
DIES DE SOL-NÚVOL	=	13	
DIES DE NÚVOL	=	3	
DIES DE SOL-NÚVOL-PLUJA	=	0	
DIES DE NÚVOL-PLUJA	=	3	

TIPUS DE NÚVOLS OBSERVATS AL CEL DE LA COMARCA

