

DADES METEOROLÒGIQUES DE LA CIUTAT DE BANYOLES

Latitud: 42° 08' Nord Longitud: 2° 45' Est Altitud: 175 metres

RESUM DEL MES DE MAIG DEL 2003

TEMPERATURES

TEMPERATURA MÀXIMA	=	33,2 °C	DIA:	30
TEMPERATURA MÍNIMA	=	10,6 °C	DIA:	1
TEMPERATURA MITJANA	=	19,9 °C		
DIA MÉS CALURÓS DEL MES	=	25,7 °C de mitjana	DIA:	30
AMPLITUD TÈRMICA MÀXIMA	=	18,3 °C	DIA:	22
AMPLITUD TÈRMICA MÍNIMA	=	6,7 °C	DIA:	26

PRECIPITACIONS

PLUJA TOTAL DEL MES	=	34,8 Litres		
DIA DE PLUJA MÀXIMA	=	10,4 Litres	DIA:	25
DIA DE PLUJA MÍNIMA	=	0,1 Litres	DIA:	2
CALAMARÇA TOTAL DEL MES	=	0,5 Cm.		
HUMITAT MITJANA DEL MES	=	59,5 %		

VENT






CLASSE DE VENT	TRAMUNTANA =	4 DIES	MIGJORN =	1 DIA	
	GREGAL =	7 DIES		GARBÍ =	0 DIES
	LLEVANT =	2 DIES		PONENT =	0 DIES
	XALOC =	16 DIES		MESTRAL =	1 DIA

MÀXIMA FORÇA = 47 Km/h DIA: 6 2a MÀXIMA = 45 Km/h DIA: 7
DIES DE VENT DE MÉS DE 25 Km/h= 18 MITJANA MENSUAL= 13,8 Km/h

PRESSIÓ ATMOSFÈRICA

PRESSIÓ MÀXIMA	=	1.029,5 HPa.	DIA:	22
PRESSIÓ MÍNIMA	=	1.008,3 HPa.	DIA:	24
PRESSIÓ MITJANA	=	1.018,7 HPa.		

ANÀLISI DE L'ESTAT DEL DIA

DIES DE SOL	=	11	
DIES DE SOL-NÚVOL	=	11	
DIES DE NÚVOL	=	0	
DIES DE SOL-NÚVOL-PLUJA	=	6	
DIES DE NÚVOL-PLUJA	=	3	

TIPUS DE NÚVOLS OBSERVATS AL CEL DE LA COMARCA

