

DADES METEOROLÒGIQUES DE LA CIUTAT DE BANYOLES

Latitud: 42° 08' Nord Longitud: 2° 45' Est Altitud: 175 metres

RESUM DEL MES DE JUNY DEL 2003

TEMPERATURES

TEMPERATURA MÀXIMA	=	39,3 °C	DIA:	21
TEMPERATURA MÍNIMA	=	16,1 °C	DIA:	4
TEMPERATURA MITJANA	=	26,4 °C		
DIA MÉS CALURÓS DEL MES	=	30,4 °C de mitjana	DIA:	22
AMPLITUD TÈRMICA MÀXIMA	=	19,2 °C	DIA:	19
AMPLITUD TÈRMICA MÍNIMA	=	8,4 °C	DIA:	5

PRECIPITACIONS

PLUJA TOTAL DEL MES	=	21,1 Litres		
DIA DE PLUJA MÀXIMA	=	9,3 Litres	DIA:	6
DIA DE PLUJA MÍNIMA	=	0,1 Litres	DIA:	2
HUMITAT MITJANA DEL MES	=	54,0 %		

VENT






CLASSE DE VENT	TRAMUNTANA =	2 DIES	MIGJORN =	0 DIES
	GREGAL =	3 DIES	GARBÍ =	1 DIA
	LLEVANT =	4 DIES	PONENT =	1 DIA
	XALOC =	19 DIES	MESTRAL =	0 DIES

MÀXIMA FORÇA = 43 Km/h DIA: 12 2a MÀXIMA = 43 Km/h DIA: 19
DIES DE VENT DE MÉS DE 25 Km/h = 26 MITJANA MENSUAL = 15,6 Km/h

PRESSIÓ ATMOSFÈRICA

PRESSIÓ MÀXIMA	=	1.022,0 HPa.	DIA:	6
PRESSIÓ MÍNIMA	=	1.004,8 HPa.	DIA:	30
PRESSIÓ MITJANA	=	1.015,3 HPa.		

ANÀLISI DE L'ESTAT DEL DIA

DIES DE SOL	=	17	
DIES DE SOL-NÚVOL	=	5	
DIES DE NÚVOL	=	0	
DIES DE SOL-NÚVOL-PLUJA	=	8	
DIES DE NÚVOL-PLUJA	=	0	

TIPUS DE NÚVOLS OBSERVATS AL CEL DE LA COMARCA

