

DADES METEOROLÒGIQUES DE LA CIUTAT DE BANYOLES

Latitud: 42° 08' Nord Longitud: 2° 45' Est Altitud: 175 metres

RESUM DEL MES DE JULIOL DEL 2003

TEMPERATURES

TEMPERATURA MÀXIMA	=	37,6 °C	DIA:	21
TEMPERATURA MÍNIMA	=	15,6 °C	DIA:	4
TEMPERATURA MITJANA	=	25,9 °C		
DIA MÉS CALURÓS DEL MES	=	29,6 °C de mitjana	DIA:	21
AMPLITUD TÈRMICA MÀXIMA	=	17,5 °C	DIA:	25
AMPLITUD TÈRMICA MÍNIMA	=	8,9 °C	DIA:	9

PRECIPITACIONS

PLUJA TOTAL DEL MES	=	33,1 Litres		
DIA DE PLUJA MÀXIMA	=	18,4 Litres	DIA:	30
DIA DE PLUJA MÍNIMA	=	0,1 Litres	DIA:	2
CALAMARÇA TOTAL DEL MES	=	0,3 Cm.		
HUMITAT MITJANA DEL MES	=	54,0 %		

VENT






CLASSE DE VENT	[TRAMUNTANA =	0 DIES	[MIGJORN =	1 DIA
		GREGAL =	4 DIES		GARBÍ =	0 DIES
		LLEVANT =	3 DIES		PONENT =	2 DIES
		XALOC =	20 DIES		MESTRAL =	1 DIA

MÀXIMA FORÇA = 40 Km/h DIA: 25 2a MÀXIMA = 39 Km/h DIA: 15
DIES DE VENT DE MÉS DE 25 Km/h= 28 MITJANA MENSUAL= 14,7 Km/h

PRESSIÓ ATMOSFÈRICA

PRESSIÓ MÀXIMA	=	1.023,3 HPa.	DIA:	29
PRESSIÓ MÍNIMA	=	1.005,0 HPa.	DIA:	1
PRESSIÓ MITJANA	=	1.016,0 HPa.		

ANÀLISI DE L'ESTAT DEL DIA

DIES DE SOL	=	14	
DIES DE SOL-NÚVOL	=	10	
DIES DE NÚVOL	=	0	
DIES DE SOL-NÚVOL-PLUJA	=	5	
DIES DE NÚVOL-PLUJA	=	2	

TIPUS DE NÚVOLS OBSERVATS AL CEL DE LA COMARCA

