

## DADES METEOROLÒGIQUES DE LA CIUTAT DE BANYOLES

Latitud: 42° 08' Nord Longitud: 2° 45' Est Altitud: 175 metres

### RESUM DEL MES DE SETEMBRE DEL 2003

#### TEMPERATURES

TEMPERATURA MÀXIMA	=	32,8 °C	DIA:	11
TEMPERATURA MÍNIMA	=	13,3 °C	DIA:	19
TEMPERATURA MITJANA	=	21,4 °C		
DIA MÉS CALURÓS DEL MES	=	24,4 °C de mitjana	DIA:	12
AMPLITUD TÈRMICA MÀXIMA	=	18,4 °C	DIA:	11
AMPLITUD TÈRMICA MÍNIMA	=	2,7 °C	DIA:	27

#### PRECIPITACIONS

PLUJA TOTAL DEL MES	=	120,0 Litres		
DIA DE PLUJA MÀXIMA	=	21,3 Litres	DIA:	22
DIA DE PLUJA MÍNIMA	=	0,1 Litres	DIA:	4
HUMITAT MITJANA DEL MES	=	64,6 %		

#### VENT






CLASSE DE VENT	TRAMUNTANA =	4 DIES	MIGJORN =	2 DIES
	GREGAL =	5 DIES	GARBÍ =	0 DIES
	LLEVANT =	5 DIES	PONENT =	0 DIES
	XALOC =	13 DIES	MESTRAL =	1 DIA

MÀXIMA FORÇA = 39 Km/h DIA: 5      2a MÀXIMA = 34 Km/h DIA: 14  
DIES DE VENT DE MÉS DE 25 Km/h = 12      MITJANA MENSUAL = 11,8 Km/h

#### PRESSIÓ ATMOSFÈRICA

PRESSIÓ MÀXIMA	=	1.026,2 HPa.	DIA:	4
PRESSIÓ MÍNIMA	=	1.005,9 HPa.	DIA:	9
PRESSIÓ MITJANA	=	1.019,8 HPa.		

#### ANÀLISI DE L'ESTAT DEL DIA

DIES DE SOL	=	10	
DIES DE SOL-NÚVOL	=	7	
DIES DE NÚVOL	=	0	
DIES DE SOL-NÚVOL-PLUJA	=	10	
DIES DE NÚVOL-PLUJA	=	3	

#### TIPUS DE NÚVOLS OBSERVATS AL CEL DE LA COMARCA

