

## DADES METEOROLÒGIQUES DE LA CIUTAT DE BANYOLES

Latitud: 42° 08' Nord Longitud: 2° 45' Est Altitud: 175 metres

### RESUM DEL MES D'OCTUBRE DEL 2003

#### TEMPERATURES

TEMPERATURA MÀXIMA	=	29,5 °C	DIA:	3
TEMPERATURA MÍNIMA	=	2,8 °C	DIA:	25
TEMPERATURA MITJANA	=	15,7 °C		
DIA MÉS CALURÓS DEL MES	=	23,8 °C de mitjana	DIA:	1
AMPLITUD TÈRMICA MÀXIMA	=	16,6 °C	DIA:	7
AMPLITUD TÈRMICA MÍNIMA	=	2,2 °C	DIA:	18

#### PRECIPITACIONS

PLUJA TOTAL DEL MES	=	239,0 Litres		
DIA DE PLUJA MÀXIMA	=	115,2 Litres	DIA:	17
DIA DE PLUJA MÍNIMA	=	0,1 Litres	DIA:	24
HUMITAT MITJANA DEL MES	=	69,8 %		

#### VENT






CLASSE DE VENT	TRAMUNTANA =	2 DIES	MIGJORN =	4 DIES
	GREGAL =	8 DIES	GARBÍ =	3 DIES
	LLEVANT =	4 DIES	PONENT =	3 DIES
	XALOC =	7 DIES	MESTRAL =	0 DIES

MÀXIMA FORÇA = 53 Km/h DIA: 30      2a MÀXIMA = 50 Km/h DIA: 31  
DIES DE VENT DE MÉS DE 25 Km/h = 15      MITJANA MENSUAL = 13,0 Km/h

#### PRESSIÓ ATMOSFÈRICA

PRESSIÓ MÀXIMA	=	1.023,8 HPa.	DIA:	25
PRESSIÓ MÍNIMA	=	983,6 HPa.	DIA:	31
PRESSIÓ MITJANA	=	1.013,5 HPa.		

#### ANÀLISI DE L'ESTAT DEL DIA

DIES DE SOL	=	5	
DIES DE SOL-NÚVOL	=	10	
DIES DE NÚVOL	=	0	
DIES DE SOL-NÚVOL-PLUJA	=	7	
DIES DE NÚVOL-PLUJA	=	9	

#### TIPUS DE NÚVOLS OBSERVATS AL CEL DE LA COMARCA

