

DADES METEOROLÒGIQUES DE LA CIUTAT DE BANYOLES

Latitud: 42° 08' Nord Longitud: 2° 45' Est Altitud: 175 metres

RESUM DEL MES DE NOVEMBRE DEL 2003

TEMPERATURES

TEMPERATURA MÀXIMA	=	23,3 °C	DIA:	4
TEMPERATURA MÍNIMA	=	3,3 °C	DIA:	29
TEMPERATURA MITJANA	=	13,4 °C		
DIA MÉS FRED DEL MES	=	8,9 °C de mitjana	DIA:	28
AMPLITUD TÈRMICA MÀXIMA	=	15,5 °C	DIA:	4
AMPLITUD TÈRMICA MÍNIMA	=	2,2 °C	DIA:	8

PRECIPITACIONS

PLUJA TOTAL DEL MES	=	50,1 Litres		
DIA DE PLUJA MÀXIMA	=	13,7 Litres	DIA:	16
DIA DE PLUJA MÍNIMA	=	0,1 Litres	DIA:	12
HUMITAT MITJANA DEL MES	=	72,9 %		

VENT






CLASSE DE VENT	TRAMUNTANA =	1 DIA	MIGJORN =	5 DIES
	GREGAL =	4 DIES	GARBÍ =	0 DIES
	LLEVANT =	3 DIES	PONENT =	1 DIA
	XALOC =	15 DIES	MESTRAL =	1 DIA

MÀXIMA FORÇA = 50 Km/h DIA: 27 2a MÀXIMA = 39 Km/h DIA: 16
DIES DE VENT DE MÉS DE 25 Km/h= 5 MITJANA MENSUAL= 9,7 Km/h

PRESSIÓ ATMOSFÈRICA

PRESSIÓ MÀXIMA	=	1.029,3 HPa.	DIA:	4
PRESSIÓ MÍNIMA	=	988,9 HPa.	DIA:	1
PRESSIÓ MITJANA	=	1.017,2 HPa.		

ANÀLISI DE L'ESTAT DEL DIA

DIES DE SOL	=	10	
DIES DE SOL-NÚVOL	=	7	
DIES DE NÚVOL	=	4	
DIES DE SOL-NÚVOL-PLUJA	=	7	
DIES DE NÚVOL-PLUJA	=	2	

TIPUS DE NÚVOLS OBSERVATS AL CEL DE LA COMARCA

