

DADES METEOROLÒGIQUES DE LA CIUTAT DE BANYOLES

Latitud: 42º 08' Nord Longitud: 2º 45' Est Altitud: 175 metres

RESUM DEL MES D'OCTUBRE DEL 2004

TEMPERATURES

TEMPERATURA MÀXIMA	=	31,7 °C	DIA:	9
TEMPERATURA MÍNIMA	=	7,2 °C	DIA:	16
TEMPERATURA MITJANA	=	19,5 °C		
DIA MÉS CALURÓS DEL MES	=	24,8 °C de mitjana	DIA:	20
AMPLITUD TÈRMICA MÀXIMA	=	16,1 °C	DIA:	9
AMPLITUD TÈRMICA MÍNIMA	=	6,6 °C	DIA:	26

PRECIPITACIONS

PLUJA TOTAL DEL MES	=	105,2 Litres/m ²		
DIA DE PLUJA MÀXIMA	=	43,5 Litres/m ²	DIA:	26
DIA DE PLUJA MÍNIMA	=	0,1 Litres/m ²	DIA:	5
HUMITAT MITJANA DEL MES	=	63,8 %		

VENT

CLASSE DE VENT	TRAMUNTANA =	0 DIES	MIGJORN =	7 DIES	
	GREGAL =	2 DIES		GARBÍ =	2 DIES
	LLEVANT =	5 DIES		PONENT =	6 DIES
	XALOC =	8 DIES		MESTRAL =	1 DIA

MÀXIMA FORÇA = 43 Km/h DIA: 27 2a MÀXIMA = 42 Km/h DIA: 10
DIES DE VENT DE MÉS DE 25 Km/h = 17 MITJANA MENSUAL = 13,7 Km/h

PRESSIÓ ATMOSFÈRICA

PRESSIÓ MÀXIMA	=	1.024,1 hPa.	DIA:	2
PRESSIÓ MÍNIMA	=	997,6 hPa.	DIA:	28
PRESSIÓ MITJANA	=	1.012,7 hPa.		






RADIACIÓ SOLAR

RADIACIÓ TOTAL DEL MES	=	101,1 kWh/m ²		
DIA DE RADIACIÓ MÀXIMA	=	4.551 Wh/m ²	DIA:	10
RADIACIÓ MÀXIMA PUNTUAL	=	866 W/m ²	DIA:	15
HORES DE SOL DEL MES	=	216 Hores		10 Minuts

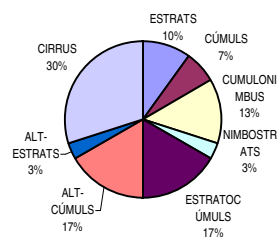
EVAPOTRANSPIRACIÓ

E.T. TOTAL DEL MES	=	76,4 mm.		
DIA DE E.T. MÀXIMA	=	4,6 mm.	DIA:	10

ANÀLISI DE L'ESTAT DEL DIA

DIES DE SOL		=	9
DIES DE SOL-NÚVOL		=	12
DIES DE NÚVOL		=	1
DIES DE SOL-NÚVOL-PLUJA		=	9
DIES DE NÚVOL-PLUJA		=	0

NÚVOLS OBSERVATS



Enric Estragués
www.meteobanyoles.com