

DADES METEOROLÒGIQUES DE LA CIUTAT DE BANYOLES

Latitud: 42º 08' Nord Longitud: 2º 45' Est Altitud: 175 metres

RESUM DEL MES DE MARÇ DEL 2005

TEMPERATURES

TEMPERATURA MÀXIMA	=	25,0 °C	DIA:	18
TEMPERATURA MÍNIMA	=	-2,3 °C	DIA:	2
TEMPERATURA MITJANA	=	10,8 °C		
DIA MÉS FRED DEL MES	=	4,2 °C de mitjana	DIA:	7
AMPLITUD TÈRMICA MÀXIMA	=	18,9 °C	DIA:	18
AMPLITUD TÈRMICA MÍNIMA	=	4,5 °C	DIA:	25

PRECIPITACIONS

PLUJA TOTAL DEL MES	=	41,8 Litres/m ²		
DIA DE PLUJA MÀXIMA	=	17,2 Litres/m ²	DIA:	27
DIA DE PLUJA MÍNIMA	=	0,2 Litres/m ²	DIA:	26
HUMITAT MITJANA DEL MES	=	62,8 %		

VENT

CLASSE DE VENT	TRAMUNTANA =	5 DIES	MIGJORN =	1 DIA
	GREGAL =	5 DIES	GARBÍ =	3 DIES
	LLEVANT =	6 DIES	PONENT =	0 DIES
	XALOC =	11 DIES	MESTRAL =	0 DIES

MÀXIMA FORÇA = 65 Km/h DIA: 7 2a MÀXIMA = 47 Km/h DIA: 2
DIES DE VENT DE MÉS DE 25 Km/h = 11 MITJANA MENSUAL = 12,8 Km/h

PRESSIÓ ATMOSFÈRICA

PRESSIÓ MÀXIMA	=	1.033,1 hPa.	DIA:	17
PRESSIÓ MÍNIMA	=	1.002,9 hPa.	DIA:	3
PRESSIÓ MITJANA	=	1.016,9 hPa.		






RADIACIÓ SOLAR

RADIACIÓ TOTAL DEL MES	=	125,0 kWh/m ²		
DIA DE RADIACIÓ MÀXIMA	=	5.806 Wh/m ²	DIA:	31
RADIACIÓ MÀXIMA PUNTUAL	=	1.184 W/m ²	DIA:	30
HORES DE SOL DEL MES	=	238 Hores	40 Minuts	

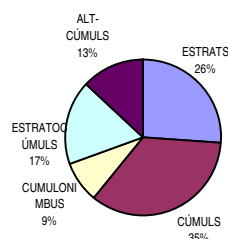
EVAPOTRANSPIRACIÓ

E.T. TOTAL DEL MES	=	74,3 mm.		
DIA DE E.T. MÀXIMA	=	3,8 mm.	DIA:	18

ANÀLISI DE L'ESTAT DEL DIA

DIES DE SOL		=	13
DIES DE SOL-NÚVOL		=	6
DIES DE NÚVOL		=	2
DIES DE SOL-NÚVOL-PLUJA		=	8
DIES DE NÚVOL-PLUJA		=	2

NÚVOLS OBSERVATS



Enric Estragués
www.meteobanyoles.com