

DADES METEOROLÒGIQUES DE LA CIUTAT DE BANYOLES

Latitud: 42º 08' Nord Longitud: 2º 45' Est Altitud: 175 metres

RESUM DEL MES D'ABRIL DEL 2005

TEMPERATURES

TEMPERATURA MÀXIMA	=	30,4 °C	DIA:	29
TEMPERATURA MÍNIMA	=	3,9 °C	DIA:	16
TEMPERATURA MITJANA	=	14,5 °C		
DIA MÉS FRED DEL MES	=	9,7 °C de mitjana	DIA:	9
AMPLITUD TÈRMICA MÀXIMA	=	18,3 °C	DIA:	30
AMPLITUD TÈRMICA MÍNIMA	=	5,6 °C	DIA:	8

PRECIPITACIONS

PLUJA TOTAL DEL MES	=	26,5 Litres/m ²		
DIA DE PLUJA MÀXIMA	=	7,2 Litres/m ²	DIA:	8
DIA DE PLUJA MÍNIMA	=	0,1 Litres/m ²	DIA:	21
HUMITAT MITJANA DEL MES	=	60,2 %		

VENT

CLASSE DE VENT	TRAMUNTANA =	3 DIES	MIGJORN =	3 DIES
	GREGAL =	4 DIES	GARBÍ =	1 DIA
	LLEVANT =	3 DIES	PONENT =	1 DIA
	XALOC =	14 DIES	MESTRAL =	1 DIA

MÀXIMA FORÇA = 80 Km/h DIA: 10 2a MÀXIMA = 58 Km/h DIA: 11
DIES DE VENT DE MÉS DE 25 Km/h=19 MITJANA MENSUAL=15,1 Km/h

PRESSIÓ ATMOSFÈRICA

PRESSIÓ MÀXIMA	=	1.029,3 hPa.	DIA:	5
PRESSIÓ MÍNIMA	=	1.000,7 hPa.	DIA:	18
PRESSIÓ MITJANA	=	1.014,0 hPa.		






RADIACIÓ SOLAR

RADIACIÓ TOTAL DEL MES	=	145,5 kWh/m ²		
DIA DE RADIACIÓ MÀXIMA	=	7.321 Wh/m ²	DIA:	30
RADIACIÓ MÀXIMA PUNTUAL	=	1.193 W/m ²	DIA:	25
HORES DE SOL DEL MES	=	244 Hores		23 Minuts

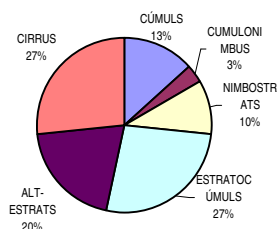
EVAPOTRANSPIRACIÓ

E.T. TOTAL DEL MES	=	104,2 mm.		
DIA DE E.T. MÀXIMA	=	7,4 mm.	DIA:	10

ANÀLISI DE L'ESTAT DEL DIA

DIES DE SOL		=	11
DIES DE SOL-NÚVOL		=	9
DIES DE NÚVOL		=	0
DIES DE SOL-NÚVOL-PLUJA		=	6
DIES DE NÚVOL-PLUJA		=	4

NÚVOLS OBSERVATS



Enric Estragués
www.meteobanyoles.com