

DADES METEOROLÒGIQUES DE LA CIUTAT DE BANYOLES

Latitud: 42º 08' Nord Longitud: 2º 45' Est Altitud: 175 metres

RESUM DEL MES DE JULIOL DE 2006

TEMPERATURES

TEMPERATURA MÀXIMA	=	39,4 °C	DIA:	25
TEMPERATURA MÍNIMA	=	18,3 °C	DIA:	7
TEMPERATURA MITJANA	=	28,4 °C		
DIA MÉS CALURÓS DEL MES	=	30,5 °C de mitjana	DIA:	24
AMPLITUD TÈRMICA MÀXIMA	=	17,7 °C	DIA:	25
AMPLITUD TÈRMICA MÍNIMA	=	11,1 °C	DIA:	6

PRECIPITACIONS

PLUJA TOTAL DEL MES	=	18,1 Litres/m ²		
DIA DE PLUJA MÀXIMA	=	9,9 Litres/m ²	DIA:	23
DIA DE PLUJA MÍNIMA	=	0,4 Litres/m ²	DIA:	6
HUMITAT MITJANA DEL MES	=	53,0 %		

VENT

CLASSE DE VENT	TRAMUNTANA =	3 DIES	MIGJORN =	2 DIES
	GREGAL =	5 DIES	GARBÍ =	0 DIES
	LLEVANT =	5 DIES	PONENT =	1 DIA
	XALOC =	15 DIES	MESTRAL =	0 DIES

MÀXIMA FORÇA = 61 Km/h DIA: 23 2a MÀXIMA = 55 Km/h DIA: 15
DIES DE VENT DE MÉS DE 25 Km/h=24 MITJANA MENSUAL=15,1 Km/h

PRESSIÓ ATMOSFÈRICA

PRESSIÓ MÀXIMA	=	1.020,8 hPa.	DIA:	10
PRESSIÓ MÍNIMA	=	1.008,5 hPa.	DIA:	29
PRESSIÓ MITJANA	=	1.015,2 hPa.		






RADIACIÓ SOLAR

RADIACIÓ TOTAL DEL MES	=	203,4 kWh/m ²		
DIA DE RADIACIÓ MÀXIMA	=	7.918 Wh/m ²	DIA:	2
RADIACIÓ MÀXIMA PUNTUAL	=	1.151 W/m ²	DIA:	7
HORES DE SOL DEL MES	=	366 Hores		3 Minuts

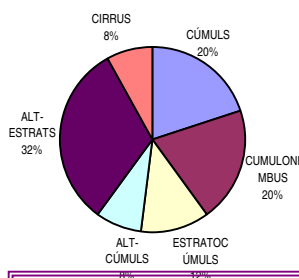
EVAPOTRANSPIRACIÓ

E.T. TOTAL DEL MES	=	167,0 mm.		
DIA DE E.T. MÀXIMA	=	6,9 mm.	DIA:	2

ANÀLISI DE L'ESTAT DEL DIA

DIES DE SOL		=	17
DIES DE SOL-NÚVOL		=	10
DIES DE NÚVOL		=	0
DIES DE SOL-NÚVOL-PLUJA		=	4
DIES DE NÚVOL-PLUJA		=	0

NÚVOLS OBSERVATS



Enric Estragués
www.meteobanyoles.com