

DADES METEOROLÒGIQUES DE LA CIUTAT DE BANYOLES

Latitud: 42º 08' Nord Longitud: 2º 45' Est Altitud: 175 metres

RESUM DEL MES D'OCTUBRE DE 2006

TEMPERATURES

TEMPERATURA MÀXIMA	=	32,0 °C	DIA:	1
TEMPERATURA MÍNIMA	=	10,6 °C	DIA:	5
TEMPERATURA MITJANA	=	19,9 °C		
DIA MÉS CALURÓS DEL MES	=	24,6 °C de mitjana	DIA:	1
AMPLITUD TÈRMICA MÀXIMA	=	15,0 °C	DIA:	14
AMPLITUD TÈRMICA MÍNIMA	=	3,9 °C	DIA:	4

PRECIPITACIONS

PLUJA TOTAL DEL MES	=	44,2 Litres/m ²		
DIA DE PLUJA MÀXIMA	=	21,8 Litres/m ²	DIA:	18
DIA DE PLUJA MÍNIMA	=	0,1 Litres/m ²	DIA:	11
HUMITAT MITJANA DEL MES	=	69,9 %		

VENT

CLASSE DE VENT	TRAMUNTANA =	0 DIES	MIGJORN =	4 DIES
	GREGAL =	2 DIES	GARBÍ =	3 DIES
	LLEVANT =	5 DIES	PONENT =	2 DIES
	XALOC =	15 DIES	MESTRAL =	0 DIES

MÀXIMA FORÇA = 58 Km/h DIA: 3 2a MÀXIMA = 39 Km/h DIA: 19
DIES DE VENT DE MÉS DE 25 Km/h=14 MITJANA MENSUAL=12,0 Km/h

PRESSIÓ ATMOSFÈRICA

PRESSIÓ MÀXIMA	=	1.027,0 hPa.	DIA:	28
PRESSIÓ MÍNIMA	=	999,3 hPa.	DIA:	19
PRESSIÓ MITJANA	=	1.014,0 hPa.		






RADIACIÓ SOLAR

RADIACIÓ TOTAL DEL MES	=	96,6 kWh/m ²		
DIA DE RADIACIÓ MÀXIMA	=	4.777 Wh/m ²	DIA:	1
RADIACIÓ MÀXIMA PUNTUAL	=	906 W/m ²	DIA:	4
HORES DE SOL DEL MES	=	242 Hores		5 Minuts

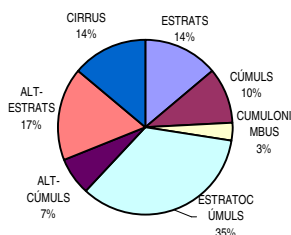
EVAPOTRANSPIRACIÓ

E.T. TOTAL DEL MES	=	69,9 mm.		
DIA DE E.T. MÀXIMA	=	3,6 mm.	DIA:	1

ANÀLISI DE L'ESTAT DEL DIA

DIES DE SOL		=	14
DIES DE SOL-NÚVOL		=	9
DIES DE NÚVOL		=	0
DIES DE SOL-NÚVOL-PLUJA		=	7
DIES DE NÚVOL-PLUJA		=	1

NÚVOLS OBSERVATS



Enric Estragués
www.meteobanyoles.com