

DADES METEOROLÒGIQUES DE LA CIUTAT DE BANYOLES

Latitud: 42º 08' Nord Longitud: 2º 45' Est Altitud: 175 metres

RESUM DEL MES D'ABRIL DE 2008

TEMPERATURES

TEMPERATURA MÀXIMA	=	26,1 °C	DIA:	10
TEMPERATURA MÍNIMA	=	3,6 °C	DIA:	15
TEMPERATURA MITJANA	=	13,5 °C		
DIA MÉS FRED DEL MES	=	10,0 °C de mitjana	DIA:	7
AMPLITUD TÈRMICA MÀXIMA	=	17,8 °C	DIA:	1
AMPLITUD TÈRMICA MÍNIMA	=	4,4 °C	DIA:	7

PRECIPITACIONS

PLUJA TOTAL DEL MES	=	63,1 Litres/m ²		
DIA DE PLUJA MÀXIMA	=	11,8 Litres/m ²	DIA:	21
DIA DE PLUJA MÍNIMA	=	1,6 Litres/m ²	DIA:	10
HUMITAT MITJANA DEL MES	=	64,6 %		

VENT

CLASSE DE VENT	TRAMUNTANA = 0 DIES	MIGJORN = 7 DIES
	GREGAL = 3 DIES	GARBÍ = 10 DIES
	LLEVANT = 5 DIES	PONENT = 2 DIES
	XALOC = 3 DIES	MESTRAL = 0 DIES

MÀXIMA FORÇA = 61,2 Km/h DIA: 18 2a MÀXIMA = 57,9 Km/h DIA: 8
DIES DE VENT DE MÉS DE 30 Km/h=19 MITJANA MENSUAL=18,9 Km/h

PRESSIÓ ATMOSFÈRICA

PRESSIÓ MÀXIMA	=	1.029,0 hPa.	DIA:	25
PRESSIÓ MÍNIMA	=	988,1 hPa.	DIA:	18
PRESSIÓ MITJANA	=	1.011,4 hPa.		






RADIACIÓ SOLAR

RADIACIÓ TOTAL DEL MES	=	153,3 kWh/m ²		
DIA DE RADIACIÓ MÀXIMA	=	7.580 Wh/m ²	DIA:	29
RADIACIÓ MÀXIMA PUNTUAL	=	1.191 W/m ²	DIA:	22
HORES DE SOL DEL MES	=	255 Hores		16 Minuts

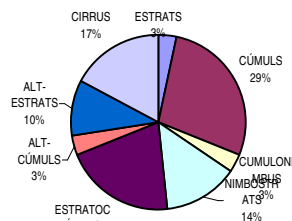
EVAPOTRANSPIRACIÓ

E.T. TOTAL DEL MES	=	100,8 mm.		
DIA DE E.T. MÀXIMA	=	6,1 mm.	DIA:	1

ANÀLISI DE L'ESTAT DEL DIA

DIES DE SOL		=	10
DIES DE SOL-NÚVOL		=	8
DIES DE NÚVOL		=	1
DIES DE SOL-NÚVOL-PLUJA		=	10
DIES DE NÚVOL-PLUJA		=	1

NÚVOLS OBSERVATS



Enric Estragués
www.meteobanyoles.com