

DADES METEOROLÒGIQUES DE LA CIUTAT DE BANYOLES

Latitud: 42º 08' Nord Longitud: 2º 45' Est Altitud: 175 metres

RESUM DEL MES D'ABRIL DE 2010

TEMPERATURES

TEMPERATURA MÀXIMA	=	27,5 °C	DIA:	26
TEMPERATURA MÍNIMA	=	4,0 °C	DIA:	5
TEMPERATURA MITJANA	=	14,0 °C		
DIA MÉS FRED DEL MES	=	9,8 °C de mitjana	DIA:	1
AMPLITUD TÈRMICA MÀXIMA	=	17,3 °C	DIA:	29
AMPLITUD TÈRMICA MÍNIMA	=	4,4 °C	DIA:	12

PRECIPITACIONS

PLUJA TOTAL DEL MES	=	27,3 Litres/m ²		
DIA DE PLUJA MÀXIMA	=	9,8 Litres/m ²	DIA:	4
DIA DE PLUJA MÍNIMA	=	0,1 Litres/m ²	DIA:	26
HUMITAT MITJANA DEL MES	=	62,0 %		

VENT

CLASSE DE VENT	[TRAMUNTANA = 1 DIA	[MIGJORN = 3 DIES
		GREGAL = 1 DIA		GARBÍ = 9 DIES
		LLEVANT = 8 DIES		PONENT = 0 DIES
		XALOC = 8 DIES		MESTRAL = 0 DIES

MÀXIMA FORÇA = 53 Km/h DIA: 3 2a MÀXIMA = 51 Km/h DIA: 18
DIES DE VENT DE MÉS DE 30 Km/h=13 MITJANA MENSUAL=15,0 Km/h

PRESSIÓ ATMOSFÈRICA

PRESSIÓ MÀXIMA	=	1.029,2 hPa.	DIA:	5
PRESSIÓ MÍNIMA	=	1.006,8 hPa.	DIA:	22
PRESSIÓ MITJANA	=	1.016,5 hPa.		






RADIACIÓ SOLAR

RADIACIÓ TOTAL DEL MES	=	138,9 kWh/m ²		
DIA DE RADIACIÓ MÀXIMA	=	6.804 Wh/m ²	DIA:	28
RADIACIÓ MÀXIMA PUNTUAL	=	1.065 W/m ²	DIA:	16
HORES DE SOL DEL MES	=	229 Hores	41 Minuts	

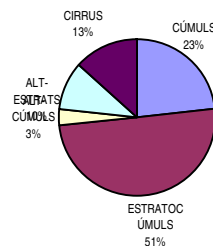
EVAPOTRANSPIRACIÓ

E.T. TOTAL DEL MES	=	91,9 mm.		
DIA DE E.T. MÀXIMA	=	5,3 mm.	DIA:	28

ANÀLISI DE L'ESTAT DEL DIA

DIES DE SOL		=	11
DIES DE SOL-NÚVOL		=	9
DIES DE NÚVOL		=	2
DIES DE SOL-NÚVOL-PLUJA		=	5
DIES DE NÚVOL-PLUJA		=	3

NÚVOLS OBSERVATS



Enric Estragués
www.meteobanyoles.com