

DADES METEOROLÒGIQUES DE LA CIUTAT DE BANYOLES

Latitud: 42º 08' Nord Longitud: 2º 45' Est Altitud: 175 metres

RESUM DEL MES D'ABRIL DE 2011

TEMPERATURES

TEMPERATURA MÀXIMA	=	31,2 °C	DIA:	8
TEMPERATURA MÍNIMA	=	4,5 °C	DIA:	19
TEMPERATURA MITJANA	=	16,0 °C		
DIA MÉS FRED DEL MES	=	12,6 °C de mitjana	DIA:	22
AMPLITUD TÈRMICA MÀXIMA	=	20,0 °C	DIA:	8
AMPLITUD TÈRMICA MÍNIMA	=	6,5 °C	DIA:	22

PRECIPITACIONS

PLUJA TOTAL DEL MES	=	48,7 Litres/m ²		
DIA DE PLUJA MÀXIMA	=	26,3 Litres/m ²	DIA:	28
DIA DE PLUJA MÍNIMA	=	0,1 Litres/m ²	DIA:	25
HUMITAT MITJANA DEL MES	=	61,2 %		

VENT

CLASSE DE VENT	[TRAMUNTANA = 1 DIA]	MIGJORN = 4 DIES
		GREGAL = 3 DIES		GARBÍ = 7 DIES
		LLEVANT = 10 DIES		PONENT = 1 DIA
		XALOC = 4 DIES		MESTRAL = 0 DIES

MÀXIMA FORÇA = 50 Km/h DIA: 18 2a MÀXIMA = 42 Km/h DIA: 16
DIES DE VENT DE MÉS DE 30 Km/h=13 MITJANA MENSUAL=14,4 Km/h

PRESSIÓ ATMOSFÈRICA

PRESSIÓ MÀXIMA	=	1.028,8 hPa.	DIA:	8
PRESSIÓ MÍNIMA	=	1.001,9 hPa.	DIA:	30
PRESSIÓ MITJANA	=	1.015,7 hPa.		






RADIACIÓ SOLAR

RADIACIÓ TOTAL DEL MES	=	151,8 kWh/m ²		
DIA DE RADIACIÓ MÀXIMA	=	6.576 Wh/m ²	DIA:	18
RADIACIÓ MÀXIMA PUNTUAL	=	1.126 W/m ²	DIA:	23
HORES DE SOL DEL MES	=	267 Hores		30 Minuts

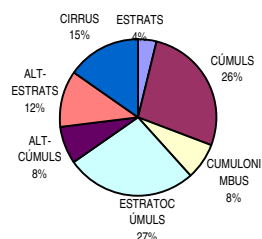
EVAPOTRANSPIRACIÓ

E.T. TOTAL DEL MES	=	104,5 mm.		
DIA DE E.T. MÀXIMA	=	5,1 mm.	DIA:	18

ANÀLISI DE L'ESTAT DEL DIA

DIES DE SOL		=	12
DIES DE SOL-NÚVOL		=	12
DIES DE NÚVOL		=	0
DIES DE SOL-NÚVOL-PLUJA		=	4
DIES DE NÚVOL-PLUJA		=	2

NÚVOLS OBSERVATS



Enric Estragués
www.meteobanyoles.com