

DADES METEOROLÒGIQUES DE LA CIUTAT DE BANYOLES

Latitud: 42º 08' Nord Longitud: 2º 45' Est Altitud: 175 metres

RESUM DEL MES DE JULIOL DE 2011

TEMPERATURES

TEMPERATURA MÀXIMA	=	34,1 °C	DIA:	5
TEMPERATURA MÍNIMA	=	11,6 °C	DIA:	20
TEMPERATURA MITJANA	=	22,4 °C		
DIA MÉS CALURÓS DEL MES	=	26,3 °C de mitjana	DIA:	11
AMPLITUD TÈRMICA MÀXIMA	=	19,1 °C	DIA:	5
AMPLITUD TÈRMICA MÍNIMA	=	5,9 °C	DIA:	17

PRECIPITACIONS

PLUJA TOTAL DEL MES	=	117,0 Litres/m ²		
DIA DE PLUJA MÀXIMA	=	46,9 Litres/m ²	DIA:	26
DIA DE PLUJA MÍNIMA	=	0,1 Litres/m ²	DIA:	21
HUMITAT MITJANA DEL MES	=	64,4 %		

VENT

CLASSE DE VENT	[TRAMUNTANA = 0 DIES	[MIGJORN = 5 DIES
		GREGAL = 1 DIA		GARBÍ = 14 DIES
		LLEVANT = 1 DIA		PONENT = 2 DIES
		XALOC = 8 DIES		MESTRAL = 0 DIES

MÀXIMA FORÇA = 50 Km/h DIA: 16 2a MÀXIMA = 42 Km/h DIA: 8
DIES DE VENT DE MÉS DE 30 Km/h=12 MITJANA MENSUAL=14,5 Km/h

PRESSIÓ ATMOSFÈRICA

PRESSIÓ MÀXIMA	=	1.020,0 hPa.	DIA:	15
PRESSIÓ MÍNIMA	=	1.001,5 hPa.	DIA:	19
PRESSIÓ MITJANA	=	1.012,7 hPa.		






RADIACIÓ SOLAR

RADIACIÓ TOTAL DEL MES	=	151,6 kWh/m ²		
DIA DE RADIACIÓ MÀXIMA	=	7.412 Wh/m ²	DIA:	1
RADIACIÓ MÀXIMA PUNTUAL	=	1.138 W/m ²	DIA:	20
HORES DE SOL DEL MES	=	246 Hores		34 Minuts

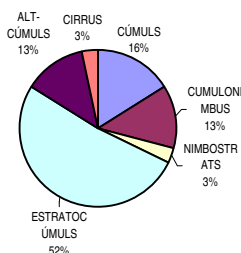
EVAPOTRANSPIRACIÓ

E.T. TOTAL DEL MES	=	116,1 mm.		
DIA DE E.T. MÀXIMA	=	6,1 mm.	DIA:	9

ANÀLISI DE L'ESTAT DEL DIA

DIES DE SOL		=	7
DIES DE SOL-NÚVOL		=	12
DIES DE NÚVOL		=	0
DIES DE SOL-NÚVOL-PLUJA		=	10
DIES DE NÚVOL-PLUJA		=	2

NÚVOLS OBSERVATS



Enric Estragués
www.meteobanyoles.com