

DADES METEOROLÒGIQUES DE LA CIUTAT DE BANYOLES

Latitud: 42º 08' Nord Longitud: 2º 45' Est Altitud: 175 metres

RESUM DEL MES D'OCTUBRE DE 2011

TEMPERATURES

TEMPERATURA MÀXIMA	=	33,4 °C	DIA:	12
TEMPERATURA MÍNIMA	=	4,6 °C	DIA:	21
TEMPERATURA MITJANA	=	17,4 °C		
DIA MÉS FRED DEL MES	=	11,1 °C de mitjana	DIA:	21
AMPLITUD TÈRMICA MÀXIMA	=	20,9 °C	DIA:	12
AMPLITUD TÈRMICA MÍNIMA	=	3,1 °C	DIA:	28

PRECIPITACIONS

PLUJA TOTAL DEL MES	=	141,1 Litres/m ²		
DIA DE PLUJA MÀXIMA	=	58,1 Litres/m ²	DIA:	28
DIA DE PLUJA MÍNIMA	=	0,2 Litres/m ²	DIA:	23
HUMITAT MITJANA DEL MES	=	63,1 %		

VENT

CLASSE DE VENT	TRAMUNTANA = 0 DIES	MIGJORN = 5 DIES
	GREGAL = 5 DIES	GARBÍ = 5 DIES
	LLEVANT = 6 DIES	PONENT = 2 DIES
	XALOC = 8 DIES	MESTRAL = 0 DIES

MÀXIMA FORÇA = 50 Km/h DIA: 24 2a MÀXIMA = 40 Km/h DIA: 25
DIES DE VENT DE MÉS DE 30 Km/h=7 MITJANA MENSUAL=12,7 Km/h

PRESSIÓ ATMOSFÈRICA

PRESSIÓ MÀXIMA	=	1.024,4 hPa.	DIA:	1
PRESSIÓ MÍNIMA	=	998,1 hPa.	DIA:	25
PRESSIÓ MITJANA	=	1.018,5 hPa.		






RADIACIÓ SOLAR

RADIACIÓ TOTAL DEL MES	=	95,3 kWh/m ²		
DIA DE RADIACIÓ MÀXIMA	=	4.595 Wh/m ²	DIA:	2
RADIACIÓ MÀXIMA PUNTUAL	=	845 W/m ²	DIA:	7
HORES DE SOL DEL MES	=	251 Hores		47 Minuts

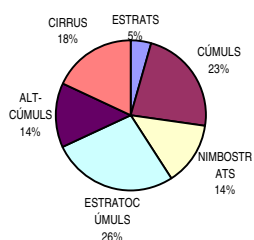
EVAPOTRANSPIRACIÓ

E.T. TOTAL DEL MES	=	70,0 mm.		
DIA DE E.T. MÀXIMA	=	3,6 mm.	DIA:	3

ANÀLISI DE L'ESTAT DEL DIA

DIES DE SOL		=	18
DIES DE SOL-NÚVOL		=	5
DIES DE NÚVOL		=	0
DIES DE SOL-NÚVOL-PLUJA		=	5
DIES DE NÚVOL-PLUJA		=	3

NÚVOLS OBSERVATS



Enric Estragués
www.meteobanyoles.com