

DADES METEOROLÒGIQUES DE LA CIUTAT DE BANYOLES

Latitud: 42° 08' Nord Longitud: 2° 45' Est Altitud: 175 metres

RESUM DEL MES DE JUNY DE 2012

TEMPERATURES

TEMPERATURA MÀXIMA	=	36,4 °C	DIA:	28
TEMPERATURA MÍNIMA	=	11,7 °C	DIA:	12
TEMPERATURA MITJANA	=	23,2 °C		
DIA MÉS CALURÓS DEL MES	=	28,0 °C de mitjana	DIA:	26
AMPLITUD TÈRMICA MÀXIMA	=	18,2 °C	DIA:	16
AMPLITUD TÈRMICA MÍNIMA	=	7,6 °C	DIA:	11

PRECIPITACIONS

PLUJA TOTAL DEL MES	=	27,0 Litres/m ²		
DIA DE PLUJA MÀXIMA	=	18,8 Litres/m ²	DIA:	3
DIA DE PLUJA MÍNIMA	=	0,2 Litres/m ²	DIA:	4
HUMITAT MITJANA DEL MES	=	62,6 %		

VENT

CLASSE DE VENT	[TRAMUNTANA = 0 DIES	[MIGJORN = 2 DIES
		GREGAL = 0 DIES		GARBÍ = 8 DIES
		LLEVANT = 5 DIES		PONENT = 0 DIES
		XALOC = 15 DIES		MESTRAL = 0 DIES

MÀXIMA FORÇA = 60 Km/h DIA: 11 2a MÀXIMA = 60 Km/h DIA: 15
DIES DE VENT DE MÉS DE 30 Km/h=13 MITJANA MENSUAL=16,1 Km/h

PRESSIÓ ATMOSFÈRICA

PRESSIÓ MÀXIMA	=	1.021,2 hPa.	DIA:	23
PRESSIÓ MÍNIMA	=	1.002,2 hPa.	DIA:	7
PRESSIÓ MITJANA	=	1.013,5 hPa.		






RADIACIÓ SOLAR

RADIACIÓ TOTAL DEL MES	=	187,5 kWh/m ²		
DIA DE RADIACIÓ MÀXIMA	=	7.661 Wh/m ²	DIA:	16
RADIACIÓ MÀXIMA PUNTUAL	=	1.170 W/m ²	DIA:	5
HORES DE SOL DEL MES	=	341 Hores		19 Minuts

EVAPOTRANSPIRACIÓ

E.T. TOTAL DEL MES	=	144,7 mm.		
DIA DE E.T. MÀXIMA	=	6,6 mm.	DIA:	15

ANÀLISI DE L'ESTAT DEL DIA

DIES DE SOL		=	16
DIES DE SOL-NÚVOL		=	9
DIES DE NÚVOL		=	0
DIES DE SOL-NÚVOL-PLUJA		=	5
DIES DE NÚVOL-PLUJA		=	0

NÚVOLS OBSERVATS

