

DADES METEOROLÒGIQUES DE LA CIUTAT DE BANYOLES

Latitud: 42° 08' Nord Longitud: 2° 45' Est Altitud: 175 metres

RESUM DEL MES D'OCTUBRE DE 2012

TEMPERATURES

TEMPERATURA MÀXIMA	=	29,8 °C	DIA:	8
TEMPERATURA MÍNIMA	=	-0,9 °C	DIA:	29
TEMPERATURA MITJANA	=	17,4 °C		
DIA MÉS FRED DEL MES	=	7,3 °C de mitjana	DIA:	29
AMPLITUD TÈRMICA MÀXIMA	=	18,1 °C	DIA:	29
AMPLITUD TÈRMICA MÍNIMA	=	2,9 °C	DIA:	31

PRECIPITACIONS

PLUJA TOTAL DEL MES	=	162,7 Litres/m ²		
DIA DE PLUJA MÀXIMA	=	60,1 Litres/m ²	DIA:	31
DIA DE PLUJA MÍNIMA	=	0,1 Litres/m ²	DIA:	27
HUMITAT MITJANA DEL MES	=	73,8 %		

VENT

CLASSE DE VENT	[TRAMUNTANA = 3 DIES]	MIGJORN = 2 DIES
		GREGAL = 1 DIA		GARBÍ = 13 DIES
		LLEVANT = 3 DIES		PONENT = 1 DIA
		XALOC = 8 DIES		MESTRAL = 0 DIES

MÀXIMA FORÇA = 70 Km/h DIA: 28 2a MÀXIMA = 61 Km/h DIA: 21
DIES DE VENT DE MÉS DE 30 Km/h=9 MITJANA MENSUAL=14,3 Km/h

PRESSIÓ ATMOSFÈRICA

PRESSIÓ MÀXIMA	=	1.020,6 hPa.	DIA:	2
PRESSIÓ MÍNIMA	=	992,4 hPa.	DIA:	31
PRESSIÓ MITJANA	=	1.011,8 hPa.		






RADIACIÓ SOLAR

RADIACIÓ TOTAL DEL MES	=	79,3 kWh/m ²		
DIA DE RADIACIÓ MÀXIMA	=	4.497 Wh/m ²	DIA:	1
RADIACIÓ MÀXIMA PUNTUAL	=	783 W/m ²	DIA:	13
HORES DE SOL DEL MES	=	173 Hores		33 Minuts

EVAPOTRANSPIRACIÓ

E.T. TOTAL DEL MES	=	57,7 mm.		
DIA DE E.T. MÀXIMA	=	3,3 mm.	DIA:	3

ANÀLISI DE L'ESTAT DEL DIA

DIES DE SOL		=	9
DIES DE SOL-NÚVOL		=	7
DIES DE NÚVOL		=	0
DIES DE SOL-NÚVOL-PLUJA		=	7
DIES DE NÚVOL-PLUJA		=	8

NÚVOLS OBSERVATS

