

DADES METEOROLÒGIQUES DE LA CIUTAT DE BANYOLES

Latitud: 42° 08' Nord Longitud: 2° 45' Est Altitud: 175 metres

RESUM DEL MES DE JULIOL DE 2014

TEMPERATURES

TEMPERATURA MÀXIMA	=	36,1 °C	DIA:	17
TEMPERATURA MÍNIMA	=	12,3 °C	DIA:	10
TEMPERATURA MITJANA	=	23,6 °C		
DIA MÉS CALORÓS DEL MES	=	27,5 °C de mitjana	DIA:	17
AMPLITUD TÈRMICA MÀXIMA	=	17,5 °C	DIA:	17
AMPLITUD TÈRMICA MÍNIMA	=	2,6 °C	DIA:	7

PRECIPITACIONS

PLUJA TOTAL DEL MES	=	93,5 Litres/m ²		
DIA DE PLUJA MÀXIMA	=	22,3 Litres/m ²	DIA:	28
DIA DE PLUJA MÍNIMA	=	0,1 Litres/m ²	DIA:	1
HUMITAT MITJANA DEL MES	=	60,7 %		

VENT

CLASSE DE VENT	[TRAMUNTANA = 2 DIES	[MIGJORN = 2 DIES
		GREGAL = 1 DIA		GARBÍ = 11 DIES
		LLEVANT = 3 DIES		PONENT = 1 DIA
		XALOC = 11 DIES		MESTRAL = 0 DIES

MÀXIMA FORÇA = 68 Km/h DIA: 6 2a MÀXIMA = 56 Km/h DIA: 1
DIES DE VENT DE MÉS DE 30 Km/h=13 MITJANA MENSUAL=15,4 Km/h

PRESSIÓ ATMOSFÈRICA

PRESSIÓ MÀXIMA	=	1.020,5 hPa.	DIA:	3
PRESSIÓ MÍNIMA	=	1.006,3 hPa.	DIA:	20
PRESSIÓ MITJANA	=	1.013,2 hPa.		






RADIACIÓ SOLAR

RADIACIÓ TOTAL DEL MES	=	166,6 kWh/m ²		
DIA DE RADIACIÓ MÀXIMA	=	7.375 Wh/m ²	DIA:	16
RADIACIÓ MÀXIMA PUNTUAL	=	1.244 W/m ²	DIA:	13
HORES DE SOL DEL MES	=	276 Hores		35 Minuts

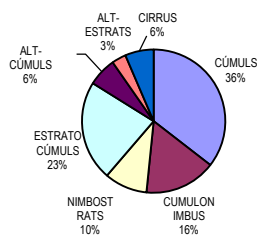
EVAPOTRANSPIRACIÓ

E.T. TOTAL DEL MES	=	129,0 mm.		
DIA DE E.T. MÀXIMA	=	6,1 mm.	DIA:	6

ANÀLISI DE L'ESTAT DEL DIA

DIES DE SOL		=	9
DIES DE SOL-NÚVOL		=	12
DIES DE NÚVOL		=	0
DIES DE SOL-NÚVOL-PLUJA		=	9
DIES DE NÚVOL-PLUJA		=	1

NÚVOLS OBSERVATS



Enric Estragués
www.meteobanyoles.com