

DADES METEOROLÒGIQUES DE LA CIUTAT DE BANYOLES

Latitud: 42° 08' Nord Longitud: 2° 45' Est Altitud: 175 metres

RESUM DEL MES DE AGOST DE 2014

TEMPERATURES

TEMPERATURA MÀXIMA	=	33,0 °C	DIA:	10
TEMPERATURA MÍNIMA	=	15,1 °C	DIA:	3
TEMPERATURA MITJANA	=	23,6 °C		
DIA MÉS CALORÓS DEL MES	=	27,4 °C de mitjana	DIA:	8
AMPLITUD TÈRMICA MÀXIMA	=	13,3 °C	DIA:	10
AMPLITUD TÈRMICA MÍNIMA	=	4,4 °C	DIA:	22

PRECIPITACIONS

PLUJA TOTAL DEL MES	=	103,1 Litres/m ²		
DIA DE PLUJA MÀXIMA	=	36,1 Litres/m ²	DIA:	22
DIA DE PLUJA MÍNIMA	=	0,3 Litres/m ²	DIA:	15
HUMITAT MITJANA DEL MES	=	64,4 %		

VENT

CLASSE DE VENT	[TRAMUNTANA = 0 DIES]	MIGJORN = 2 DIES
		GREGAL = 4 DIES		GARBÍ = 9 DIES
		LLEVANT = 7 DIES		PONENT = 1 DIA
		XALOC = 8 DIES		MESTRAL = 0 DIES

MÀXIMA FORÇA = 40 Km/h DIA: 8 2a MÀXIMA = 34 Km/h DIA: 18
DIES DE VENT DE MÉS DE 30 Km/h=7 MITJANA MENSUAL=12,2 Km/h

PRESSIÓ ATMOSFÈRICA

PRESSIÓ MÀXIMA	=	1.020,2 hPa.	DIA:	16
PRESSIÓ MÍNIMA	=	1.004,5 hPa.	DIA:	13
PRESSIÓ MITJANA	=	1.013,5 hPa.		






RADIACIÓ SOLAR

RADIACIÓ TOTAL DEL MES	=	142,4 kWh/m ²		
DIA DE RADIACIÓ MÀXIMA	=	6.780 Wh/m ²	DIA:	17
RADIACIÓ MÀXIMA PUNTUAL	=	1.177 W/m ²	DIA:	16
HORES DE SOL DEL MES	=	217 Hores		41 Minuts

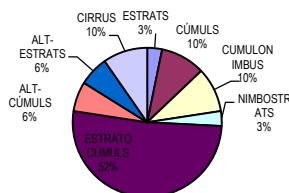
EVAPOTRANSPIRACIÓ

E.T. TOTAL DEL MES	=	104,8 mm.		
DIA DE E.T. MÀXIMA	=	4,8 mm.	DIA:	8

ANÀLISI DE L'ESTAT DEL DIA

DIES DE SOL		=	4
DIES DE SOL-NÚVOL		=	13
DIES DE NÚVOL		=	1
DIES DE SOL-NÚVOL-PLUJA		=	9
DIES DE NÚVOL-PLUJA		=	4

NÚVOLS OBSERVATS



Enric Estragués
www.meteobanyoles.com