

DADES METEOROLÒGIQUES DE LA CIUTAT DE BANYOLES

Latitud: 42° 08' Nord Longitud: 2° 45' Est Altitud: 175 metres

RESUM DEL MES DE SETEMBRE DE 2015

TEMPERATURES

TEMPERATURA MÀXIMA	=	32,4 °C	DIA:	13
TEMPERATURA MÍNIMA	=	10,5 °C	DIA:	24
TEMPERATURA MITJANA	=	20,5 °C		
DIA MÉS CALORÓS DEL MES	=	24,7 °C de mitjana	DIA:	1
AMPLITUD TÈRMICA MÀXIMA	=	17,0 °C	DIA:	11
AMPLITUD TÈRMICA MÍNIMA	=	1,7 °C	DIA:	30

PRECIPITACIONS

PLUJA TOTAL DEL MES	=	84,3 Litres/m ²		
DIA DE PLUJA MÀXIMA	=	44,1 Litres/m ²	DIA:	30
DIA DE PLUJA MÍNIMA	=	0,1 Litres/m ²	DIA:	12
HUMITAT MITJANA DEL MES	=	63,0 %		

VENT

CLASSE DE VENT	[TRAMUNTANA = 2 DIES]	MIGJORN = 1 DIA
		GREGAL = 2 DIES		GARBÍ = 12 DIES
		LLEVANT = 2 DIES		PONENT = 0 DIES
		XALOC = 11 DIES		MESTRAL = 0 DIES

MÀXIMA FORÇA = 69 Km/h DIA: 16 2a MÀXIMA = 51 Km/h DIA: 17
DIES DE VENT DE MÉS DE 30 Km/h=7 MITJANA MENSUAL=13,9 Km/h

PRESSIÓ ATMOSFÈRICA

PRESSIÓ MÀXIMA	=	1.022,5 hPa.	DIA:	28
PRESSIÓ MÍNIMA	=	998,7 hPa.	DIA:	16
PRESSIÓ MITJANA	=	1.014,4 hPa.		






RADIACIÓ SOLAR

RADIACIÓ TOTAL DEL MES	=	118,5 kWh/m ²		
DIA DE RADIACIÓ MÀXIMA	=	5.738 Wh/m ²	DIA:	16
RADIACIÓ MÀXIMA PUNTUAL	=	1.112 W/m ²	DIA:	4
HORES DE SOL DEL MES	=	204 Hores		58 Minuts

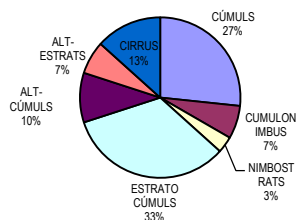
EVAPOTRANSPIRACIÓ

E.T. TOTAL DEL MES	=	89,2 mm.		
DIA DE E.T. MÀXIMA	=	5,1 mm.	DIA:	16

ANÀLISI DE L'ESTAT DEL DIA

DIES DE SOL		=	7
DIES DE SOL-NÚVOL		=	13
DIES DE NÚVOL		=	2
DIES DE SOL-NÚVOL-PLUJA		=	4
DIES DE NÚVOL-PLUJA		=	4

NÚVOLS OBSERVATS



Enric Estragués
www.meteobanyoles.com