

DADES METEOROLÒGIQUES DE LA CIUTAT DE BANYOLES

Latitud: 42° 08' Nord Longitud: 2° 45' Est Altitud: 175 metres

RESUM DEL MES DE FEBRER DE 2017

TEMPERATURES

TEMPERATURA MÀXIMA	=	21,0 °C	DIA:	21
TEMPERATURA MÍNIMA	=	-0,5 °C	DIA:	9
TEMPERATURA MITJANA	=	11,3 °C		
DIA MÉS FRED DEL MES	=	6,2 °C de mitjana	DIA:	9
AMPLITUD TÈRMICA MÀXIMA	=	17,2 °C	DIA:	26
AMPLITUD TÈRMICA MÍNIMA	=	1,6 °C	DIA:	12

PRECIPITACIONS

PLUJA TOTAL DEL MES	=	103,2 Litres/m ²		
DIA DE PLUJA MÀXIMA	=	33,1 Litres/m ²	DIA:	13
DIA DE PLUJA MÍNIMA	=	0,1 Litres/m ²	DIA:	4
HUMITAT MITJANA DEL MES	=	75,0 %		

VENT

CLASSE DE VENT	[TRAMUNTANA = 1 DIA	[MIGJORN = 1 DIA
		GREGAL = 1 DIA		GARBÍ = 5 DIES
		LLEVANT = 2 DIES		PONENT = 2 DIES
		XALOC = 13 DIES		MESTRAL = 3 DIES

MÀXIMA FORÇA = 53 Km/h DIA: 3 2a MÀXIMA = 53 Km/h DIA: 6
DIES DE VENT DE MÉS DE 30 Km/h=8 MITJANA MENSUAL=11,9 Km/h

PRESSIÓ ATMOSFÈRICA

PRESSIÓ MÀXIMA	=	1.035,9 hPa.	DIA:	16
PRESSIÓ MÍNIMA	=	1.003,6 hPa.	DIA:	5
PRESSIÓ MITJANA	=	1.020,0 hPa.		






RADIACIÓ SOLAR

RADIACIÓ TOTAL DEL MES	=	63,1 KWh/m ²		
DIA DE RADIACIÓ MÀXIMA	=	3.412 Wh/m ²	DIA:	27
RADIACIÓ MÀXIMA PUNTUAL	=	807 W/m ²	DIA:	14
HORES DE SOL DEL MES	=	183 Hores		2 Minuts

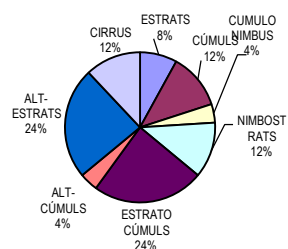
EVAPOTRANSPIRACIÓ

E.T. TOTAL DEL MES	=	41,3 mm.		
DIA DE E.T. MÀXIMA	=	3,6 mm.	DIA:	6

ANÀLISI DE L'ESTAT DEL DIA

DIES DE SOL		=	10
DIES DE SOL-NÚVOL		=	5
DIES DE NÚVOL		=	1
DIES DE SOL-NÚVOL-PLUJA		=	8
DIES DE NÚVOL-PLUJA		=	4

NÚVOLS OBSERVATS



Enric Estragués
www.meteobanyoles.com