

DADES METEOROLÒGIQUES DE LA CIUTAT DE BANYOLES

Latitud: 42° 08' Nord Longitud: 2° 45' Est Altitud: 175 metres

RESUM DEL MES DE MAIG DE 2017

TEMPERATURES

TEMPERATURA MÀXIMA	=	33,1 °C	DIA:	25
TEMPERATURA MÍNIMA	=	6,2 °C	DIA:	1
TEMPERATURA MITJANA	=	19,3 °C		
DIA MÉS CALORÓS DEL MES	=	25,3 °C de mitjana	DIA:	25
AMPLITUD TÈRMICA MÀXIMA	=	18,5 °C	DIA:	28
AMPLITUD TÈRMICA MÍNIMA	=	2,4 °C	DIA:	21

PRECIPITACIONS

PLUJA TOTAL DEL MES	=	20,7 Litres/m ²		
DIA DE PLUJA MÀXIMA	=	7,2 Litres/m ²	DIA:	19
DIA DE PLUJA MÍNIMA	=	0,8 Litres/m ²	DIA:	6
HUMITAT MITJANA DEL MES	=	66,4 %		

VENT

CLASSE DE VENT	[TRAMUNTANA = 0 DIES	[MIGJORN = 4 DIES
		GREGAL = 1 DIA		GARBÍ = 5 DIES
		LLEVANT = 9 DIES		PONENT = 1 DIA
		XALOC = 10 DIES		MESTRAL = 1 DIA

MÀXIMA FORÇA = 47 Km/h DIA: 17 2a MÀXIMA = 47 Km/h DIA: 18
DIES DE VENT DE MÉS DE 30 Km/h=11 MITJANA MENSUAL=14,5 Km/h

PRESSIÓ ATMOSFÈRICA

PRESSIÓ MÀXIMA	=	1.029,2 hPa.	DIA:	15
PRESSIÓ MÍNIMA	=	999,4 hPa.	DIA:	11
PRESSIÓ MITJANA	=	1.018,2 hPa.		






RADIACIÓ SOLAR

RADIACIÓ TOTAL DEL MES	=	170,0 KWh/m ²		
DIA DE RADIACIÓ MÀXIMA	=	7.300 Wh/m ²	DIA:	25
RADIACIÓ MÀXIMA PUNTUAL	=	1.299 W/m ²	DIA:	18
HORES DE SOL DEL MES	=	290 Hores	49 Minuts	

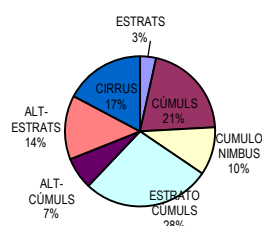
EVAPOTRANSPIRACIÓ

E.T. TOTAL DEL MES	=	124,7 mm.		
DIA DE E.T. MÀXIMA	=	6,1 mm.	DIA:	28

ANÀLISI DE L'ESTAT DEL DIA

DIES DE SOL		=	13
DIES DE SOL-NÚVOL		=	10
DIES DE NÚVOL		=	2
DIES DE SOL-NÚVOL-PLUJA		=	5
DIES DE NÚVOL-PLUJA		=	1

NÚVOLS OBSERVATS



Enric Estragués
www.meteobanyoles.com