

DADES METEOROLÒGIQUES DE LA CIUTAT DE BANYOLES

Latitud: 42° 08' Nord Longitud: 2° 45' Est Altitud: 175 metres

RESUM DEL MES D'OCTUBRE DE 2017

TEMPERATURES

TEMPERATURA MÀXIMA	=	29,9 °C	DIA:	5
TEMPERATURA MÍNIMA	=	6,5 °C	DIA:	31
TEMPERATURA MITJANA	=	18,6 °C		
DIA MÉS FRED DEL MES	=	12,3 °C de mitjana	DIA:	31
AMPLITUD TÈRMICA MÀXIMA	=	17,4 °C	DIA:	8
AMPLITUD TÈRMICA MÍNIMA	=	3,3 °C	DIA:	19

PRECIPITACIONS

PLUJA TOTAL DEL MES	=	25,7 Litres/m ²		
DIA DE PLUJA MÀXIMA	=	23,8 Litres/m ²	DIA:	19
DIA DE PLUJA MÍNIMA	=	0,4 Litres/m ²	DIA:	14
HUMITAT MITJANA DEL MES	=	73,7 %		

VENT

CLASSE DE VENT	TRAMUNTANA = 0 DIES	MIGJORN = 2 DIES
	GREGAL = 0 DIES	GARBÍ = 5 DIES
	LLEVANT = 10 DIES	PONENT = 1 DIA
	XALOC = 13 DIES	MESTRAL = 0 DIES

MÀXIMA FORÇA = 45 Km/h DIA: 18 2a MÀXIMA = 40 Km/h DIA: 15
DIES DE VENT DE MÉS DE 30 Km/h=6 MITJANA MENSUAL=10,6 Km/h

PRESSIÓ ATMOSFÈRICA

PRESSIÓ MÀXIMA	=	1.029,6 hPa.	DIA:	14
PRESSIÓ MÍNIMA	=	1.010,0 hPa.	DIA:	19
PRESSIÓ MITJANA	=	1.023,0 hPa.		






RADIACIÓ SOLAR

RADIACIÓ TOTAL DEL MES	=	87,2 KWh/m ²		
DIA DE RADIACIÓ MÀXIMA	=	4.168 Wh/m ²	DIA:	7
RADIACIÓ MÀXIMA PUNTUAL	=	846 W/m ²	DIA:	2
HORES DE SOL DEL MES	=	252 Hores	55 Minuts	

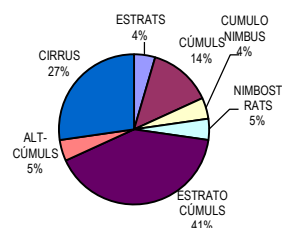
EVAPOTRANSPIRACIÓ

E.T. TOTAL DEL MES	=	64,7 mm.		
DIA DE E.T. MÀXIMA	=	3,0 mm.	DIA:	7

ANÀLISI DE L'ESTAT DEL DIA

DIES DE SOL		=	21
DIES DE SOL-NÚVOL		=	5
DIES DE NÚVOL		=	1
DIES DE SOL-NÚVOL-PLUJA		=	2
DIES DE NÚVOL-PLUJA		=	2

NÚVOLS OBSERVATS



Enric Estragués
www.meteobanyoles.com