

DADES METEOROLÒGIQUES DE LA CIUTAT DE BANYOLES

Latitud: 42° 08' Nord Longitud: 2° 45' Est Altitud: 175 metres

RESUM DEL MES D'ABRIL DE 2018

TEMPERATURES

TEMPERATURA MÀXIMA	=	27,8 °C	DIA:	22
TEMPERATURA MÍNIMA	=	0,8 °C	DIA:	1
TEMPERATURA MITJANA	=	15,5 °C		
DIA MÉS FRED DEL MES	=	9,7 °C de mitjana	DIA:	1
AMPLITUD TÈRMICA MÀXIMA	=	17,8 °C	DIA:	22
AMPLITUD TÈRMICA MÍNIMA	=	3,3 °C	DIA:	8

PRECIPITACIONS

PLUJA TOTAL DEL MES	=	153,7 Litres/m ²		
DIA DE PLUJA MÀXIMA	=	58,5 Litres/m ²	DIA:	11
DIA DE PLUJA MÍNIMA	=	1,7 Litres/m ²	DIA:	9
HUMITAT MITJANA DEL MES	=	69,3 %		

VENT

CLASSE DE VENT	[TRAMUNTANA = 0 DIES	[MIGJORN = 7 DIES
		GREGAL = 2 DIES		GARBÍ = 8 DIES
		LLEVANT = 4 DIES		PONENT = 0 DIES
		XALOC = 8 DIES		MESTRAL = 1 DIA

MÀXIMA FORÇA = 68 Km/h DIA: 10 2a MÀXIMA = 51 Km/h DIA: 29
DIES DE VENT DE MÉS DE 30 Km/h=12 MITJANA MENSUAL=15,5 Km/h

PRESSIÓ ATMOSFÈRICA

PRESSIÓ MÀXIMA	=	1.027,7 hPa.	DIA:	18
PRESSIÓ MÍNIMA	=	994,4 hPa.	DIA:	11
PRESSIÓ MITJANA	=	1.014,6 hPa.		






RADIACIÓ SOLAR

RADIACIÓ TOTAL DEL MES	=	200,6 KWh/m ²		
DIA DE RADIACIÓ MÀXIMA	=	6.361 Wh/m ²	DIA:	28
RADIACIÓ MÀXIMA PUNTUAL	=	1.093 W/m ²	DIA:	11
HORES DE SOL DEL MES	=	262 Hores		11 Minuts

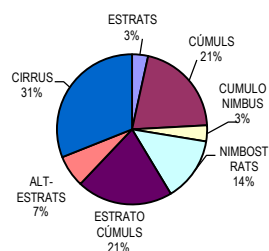
EVAPOTRANSPIRACIÓ

E.T. TOTAL DEL MES	=	101,2 mm.		
DIA DE E.T. MÀXIMA	=	5,3 mm.	DIA:	4

ANÀLISI DE L'ESTAT DEL DIA

DIES DE SOL		=	13
DIES DE SOL-NÚVOL		=	9
DIES DE NÚVOL		=	0
DIES DE SOL-NÚVOL-PLUJA		=	5
DIES DE NÚVOL-PLUJA		=	3

NÚVOLS OBSERVATS



Enric Estragués
www.meteobanyoles.com