

DADES METEOROLÒGIQUES DE LA CIUTAT DE BANYOLES

Latitud: 42° 08' Nord Longitud: 2° 45' Est Altitud: 175 metres

RESUM DEL MES DE JULIOL DE 2018

TEMPERATURES

TEMPERATURA MÀXIMA	=	36,7 °C	DIA:	27
TEMPERATURA MÍNIMA	=	14,9 °C	DIA:	23
TEMPERATURA MITJANA	=	26,1 °C		
DIA MÉS CALORÓS DEL MES	=	29,4 °C de mitjana	DIA:	27
AMPLITUD TÈRMICA MÀXIMA	=	18,6 °C	DIA:	25
AMPLITUD TÈRMICA MÍNIMA	=	6,8 °C	DIA:	22

PRECIPITACIONS

PLUJA TOTAL DEL MES	=	56,9 Litres/m ²		
DIA DE PLUJA MÀXIMA	=	38,9 Litres/m ²	DIA:	16
DIA DE PLUJA MÍNIMA	=	1,1 Litres/m ²	DIA:	22
HUMITAT MITJANA DEL MES	=	63,9 %		

VENT

CLASSE DE VENT	[TRAMUNTANA = 1 DIA	[MIGJORN = 8 DIES
		GREGAL = 1 DIA		GARBÍ = 4 DIES
		LLEVANT = 4 DIES		PONENT = 1 DIA
		XALOC = 12 DIES		MESTRAL = 0 DIES

MÀXIMA FORÇA = 45 Km/h DIA: 16 2a MÀXIMA = 43 Km/h DIA: 4
DIES DE VENT DE MÉS DE 30 Km/h=7 MITJANA MENSUAL=13,9 Km/h

PRESSIÓ ATMOSFÈRICA

PRESSIÓ MÀXIMA	=	1.021,4 hPa.	DIA:	6
PRESSIÓ MÍNIMA	=	1.008,3 hPa.	DIA:	27
PRESSIÓ MITJANA	=	1.015,0 hPa.		






RADIACIÓ SOLAR

RADIACIÓ TOTAL DEL MES	=	183,9 KWh/m ²		
DIA DE RADIACIÓ MÀXIMA	=	7.388 Wh/m ²	DIA:	4
RADIACIÓ MÀXIMA PUNTUAL	=	1.215 W/m ²	DIA:	22
HORES DE SOL DEL MES	=	353 Hores		28 Minuts

EVAPOTRANSPIRACIÓ

E.T. TOTAL DEL MES	=	146,2 mm.		
DIA DE E.T. MÀXIMA	=	6,4 mm.	DIA:	4

ANÀLISI DE L'ESTAT DEL DIA

DIES DE SOL		=	18
DIES DE SOL-NÚVOL		=	8
DIES DE NÚVOL		=	0
DIES DE SOL-NÚVOL-PLUJA		=	5
DIES DE NÚVOL-PLUJA		=	0

NÚVOLS OBSERVATS

