

DADES METEOROLÒGIQUES DE LA CIUTAT DE BANYOLES

Latitud: 42° 08' Nord Longitud: 2° 45' Est Altitud: 175 metres

RESUM DEL MES DE SETEMBRE DE 2018

TEMPERATURES

TEMPERATURA MÀXIMA	=	33,7 °C	DIA:	20
TEMPERATURA MÍNIMA	=	9,4 °C	DIA:	27
TEMPERATURA MITJANA	=	22,9 °C		
DIA MÉS CALORÓS DEL MES	=	25,3 °C de mitjana	DIA:	23
AMPLITUD TÈRMICA MÀXIMA	=	19,7 °C	DIA:	28
AMPLITUD TÈRMICA MÍNIMA	=	5,8 °C	DIA:	26

PRECIPITACIONS

PLUJA TOTAL DEL MES	=	81,4 Litres/m ²		
DIA DE PLUJA MÀXIMA	=	51,0 Litres/m ²	DIA:	6
DIA DE PLUJA MÍNIMA	=	0,1 Litres/m ²	DIA:	5
HUMITAT MITJANA DEL MES	=	72,3 %		

VENT

CLASSE DE VENT	[TRAMUNTANA = 3 DIES	[MIGJORN = 6 DIES
		GREGAL = 1 DIA		GARBÍ = 4 DIES
		LLEVANT = 8 DIES		PONENT = 0 DIES
		XALOC = 8 DIES		MESTRAL = 0 DIES

MÀXIMA FORÇA = 34 Km/h DIA: 16 2a MÀXIMA = 32 Km/h DIA: 8
DIES DE VENT DE MÉS DE 30 Km/h=2 MITJANA MENSUAL=10,7 Km/h

PRESSIÓ ATMOSFÈRICA

PRESSIÓ MÀXIMA	=	1.033,9 hPa.	DIA:	26
PRESSIÓ MÍNIMA	=	1.012,8 hPa.	DIA:	4
PRESSIÓ MITJANA	=	1.020,3 hPa.		






RADIACIÓ SOLAR

RADIACIÓ TOTAL DEL MES	=	115,1 KWh/m ²		
DIA DE RADIACIÓ MÀXIMA	=	5.151 Wh/m ²	DIA:	4
RADIACIÓ MÀXIMA PUNTUAL	=	988 W/m ²	DIA:	1
HORES DE SOL DEL MES	=	205 Hores		22 Minuts

EVAPOTRANSPIRACIÓ

E.T. TOTAL DEL MES	=	85,1 mm.		
DIA DE E.T. MÀXIMA	=	4,1 mm.	DIA:	2

ANÀLISI DE L'ESTAT DEL DIA

DIES DE SOL		=	7
DIES DE SOL-NÚVOL		=	15
DIES DE NÚVOL		=	3
DIES DE SOL-NÚVOL-PLUJA		=	5
DIES DE NÚVOL-PLUJA		=	0

NÚVOLS OBSERVATS

