

DADES METEOROLÒGIQUES DE LA CIUTAT DE BANYOLES

Latitud: 42° 08' Nord Longitud: 2° 45' Est Altitud: 175 metres

RESUM DEL MES DE GENER DE 2019

TEMPERATURES

TEMPERATURA MÀXIMA	=	20,4 °C	DIA:	5
TEMPERATURA MÍNIMA	=	-4,4 °C	DIA:	11
TEMPERATURA MITJANA	=	7,6 °C		
DIA MÉS FRED DEL MES	=	3,1 °C de mitjana	DIA:	11
AMPLITUD TÈRMICA MÀXIMA	=	21,9 °C	DIA:	5
AMPLITUD TÈRMICA MÍNIMA	=	7,3 °C	DIA:	20

PRECIPITACIONS

PLUJA TOTAL DEL MES	=	11,3 Litres/m ²		
DIA DE PLUJA MÀXIMA	=	5,0 Litres/m ²	DIA:	28
DIA DE PLUJA MÍNIMA	=	0,2 Litres/m ²	DIA:	23
HUMITAT MITJANA DEL MES	=	66,7 %		

VENT

CLASSE DE VENT	[TRAMUNTANA = 7 DIES	[MIGJORN = 3 DIES
		GREGAL = 6 DIES		GARBÍ = 2 DIES
		LLEVANT = 4 DIES		PONENT = 2 DIES
		XALOC = 7 DIES		MESTRAL = 0 DIES

MÀXIMA FORÇA = 76 Km/h DIA: 24 2a MÀXIMA = 53 Km/h DIA: 9
DIES DE VENT DE MÉS DE 30 Km/h=8 MITJANA MENSUAL=13,2 Km/h

PRESSIÓ ATMOSFÈRICA

PRESSIÓ MÀXIMA	=	1.034,1 hPa.	DIA:	4
PRESSIÓ MÍNIMA	=	994,5 hPa.	DIA:	31
PRESSIÓ MITJANA	=	1.018,8 hPa.		






RADIACIÓ SOLAR

RADIACIÓ TOTAL DEL MES	=	55,3 KWh/m ²		
DIA DE RADIACIÓ MÀXIMA	=	2.350 Wh/m ²	DIA:	24
RADIACIÓ MÀXIMA PUNTUAL	=	636 W/m ²	DIA:	27
HORES DE SOL DEL MES	=	221 Hores	26 Minuts	

EVAPOTRANSPIRACIÓ

E.T. TOTAL DEL MES	=	39,0 mm.		
DIA DE E.T. MÀXIMA	=	2,8 mm.	DIA:	24

ANÀLISI DE L'ESTAT DEL DIA

DIES DE SOL		=	20
DIES DE SOL-NÚVOL		=	5
DIES DE NÚVOL		=	1
DIES DE SOL-NÚVOL-PLUJA		=	2
DIES DE NÚVOL-PLUJA		=	3

NÚVOLS OBSERVATS

