

DADES METEOROLÒGIQUES DE LA CIUTAT DE BANYOLES

Latitud: 42° 08' Nord Longitud: 2° 45' Est Altitud: 175 metres

RESUM DEL MES DE JULIOL DE 2019

TEMPERATURES

TEMPERATURA MÀXIMA	=	37,8 °C	DIA:	23
TEMPERATURA MÍNIMA	=	15,2 °C	DIA:	28
TEMPERATURA MITJANA	=	27,1 °C		
DIA MÉS CALORÓS DEL MES	=	29,3 °C de mitjana	DIA:	22
AMPLITUD TÈRMICA MÀXIMA	=	16,9 °C	DIA:	29
AMPLITUD TÈRMICA MÍNIMA	=	4,4 °C	DIA:	27

PRECIPITACIONS

PLUJA TOTAL DEL MES	=	44,1 Litres/m ²		
DIA DE PLUJA MÀXIMA	=	33,7 Litres/m ²	DIA:	27
DIA DE PLUJA MÍNIMA	=	0,2 Litres/m ²	DIA:	8
HUMITAT MITJANA DEL MES	=	64,7 %		

VENT

CLASSE DE VENT	TRAMUNTANA = 0 DIES	MIGJORN = 7 DIES
	GREGAL = 0 DIES	GARBÍ = 7 DIES
	LLEVANT = 6 DIES	PONENT = 1 DIA
	XALOC = 10 DIES	MESTRAL = 0 DIES

MÀXIMA FORÇA = 51 Km/h DIA: 27 2a MÀXIMA = 43 Km/h DIA: 8
DIES DE VENT DE MÉS DE 30 Km/h=15 MITJANA MENSUAL=15,7 Km/h

PRESSIÓ ATMOSFÈRICA

PRESSIÓ MÀXIMA	=	1.022,2 hPa.	DIA:	22
PRESSIÓ MÍNIMA	=	1.003,3 hPa.	DIA:	27
PRESSIÓ MITJANA	=	1.014,3 hPa.		






RADIACIÓ SOLAR

RADIACIÓ TOTAL DEL MES	=	181,4 KWh/m ²		
DIA DE RADIACIÓ MÀXIMA	=	7.517 Wh/m ²	DIA:	15
RADIACIÓ MÀXIMA PUNTUAL	=	1.092 W/m ²	DIA:	8
HORES DE SOL DEL MES	=	331 Hores		39 Minuts

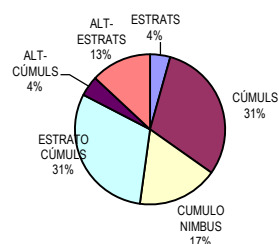
EVAPOTRANSPIRACIÓ

E.T. TOTAL DEL MES	=	149,8 mm.		
DIA DE E.T. MÀXIMA	=	6,4 mm.	DIA:	5

ANÀLISI DE L'ESTAT DEL DIA

DIES DE SOL		=	16
DIES DE SOL-NÚVOL		=	10
DIES DE NÚVOL		=	0
DIES DE SOL-NÚVOL-PLUJA		=	4
DIES DE NÚVOL-PLUJA		=	1

NÚVOLS OBSERVATS



Enric Estragués
www.meteobanyoles.com