

DADES METEOROLÒGIQUES DE LA CIUTAT DE BANYOLES

Latitud: 42° 08' Nord Longitud: 2° 45' Est Altitud: 175 metres

RESUM DEL MES DE AGOST DE 2020

TEMPERATURES

TEMPERATURA MÀXIMA	=	39,2 °C	DIA:	1
TEMPERATURA MÍNIMA	=	11,5 °C	DIA:	30
TEMPERATURA MITJANA	=	26,2 °C		
DIA MÉS CALORÓS DEL MES	=	30,1 °C de mitjana	DIA:	1
AMPLITUD TÈRMICA MÀXIMA	=	17,7 °C	DIA:	19
AMPLITUD TÈRMICA MÍNIMA	=	7,3 °C	DIA:	18

PRECIPITACIONS

PLUJA TOTAL DEL MES	=	29,5 Litres/m ²		
DIA DE PLUJA MÀXIMA	=	12,5 Litres/m ²	DIA:	14
DIA DE PLUJA MÍNIMA	=	0,2 Litres/m ²	DIA:	9
HUMITAT MITJANA DEL MES	=	68,0 %		

VENT

CLASSE DE VENT	TRAMUNTANA = 1 DIA	MIGJORN = 8 DIES
	GREGAL = 0 DIES	GARBÍ = 6 DIES
	LLEVANT = 9 DIES	PONENT = 0 DIES
	XALOC = 6 DIES	MESTRAL = 0 DIES

MÀXIMA FORÇA = 58 Km/h DIA: 20 2a MÀXIMA = 45 Km/h DIA: 10
DIES DE VENT DE MÉS DE 30 Km/h=11 MITJANA MENSUAL=14,2 Km/h

PRESSIÓ ATMOSFÈRICA

PRESSIÓ MÀXIMA	=	1.020,7 hPa.	DIA:	23
PRESSIÓ MÍNIMA	=	1.004,6 hPa.	DIA:	29
PRESSIÓ MITJANA	=	1.014,3 hPa.		






RADIACIÓ SOLAR

RADIACIÓ TOTAL DEL MES	=	166,1 kWh/m ²		
DIA DE RADIACIÓ MÀXIMA	=	6.805 Wh/m ²	DIA:	5
RADIACIÓ MÀXIMA PUNTUAL	=	1.071 W/m ²	DIA:	3
HORES DE SOL DEL MES	=	299 Hores		1 Minuts

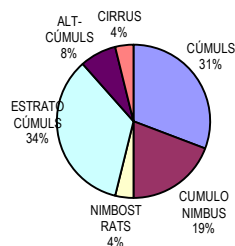
EVAPOTRANSPIRACIÓ

E.T. TOTAL DEL MES	=	130,3 mm.		
DIA DE E.T. MÀXIMA	=	6,1 mm.	DIA:	20

ANÀLISI DE L'ESTAT DEL DIA

DIES DE SOL		=	13
DIES DE SOL-NÚVOL		=	9
DIES DE NÚVOL		=	2
DIES DE SOL-NÚVOL-PLUJA		=	6
DIES DE NÚVOL-PLUJA		=	1

NÚVOLS OBSERVATS



Enric Estragués
www.meteobanyoles.com