

DADES METEOROLÒGIQUES DE LA CIUTAT DE BANYOLES

Latitud: 42° 08' Nord Longitud: 2° 45' Est Altitud: 175 metres

RESUM DEL MES DE SETEMBRE DE 2020

TEMPERATURES

TEMPERATURA MÀXIMA	=	33,5 °C	DIA:	13
TEMPERATURA MÍNIMA	=	6,4 °C	DIA:	27
TEMPERATURA MITJANA	=	21,8 °C		
DIA MÉS CALORÓS DEL MES	=	24,8 °C de mitjana	DIA:	13
AMPLITUD TÈRMICA MÀXIMA	=	16,5 °C	DIA:	13
AMPLITUD TÈRMICA MÍNIMA	=	5,6 °C	DIA:	18

PRECIPITACIONS

PLUJA TOTAL DEL MES	=	52,2 Litres/m ²		
DIA DE PLUJA MÀXIMA	=	34,0 Litres/m ²	DIA:	6
DIA DE PLUJA MÍNIMA	=	0,3 Litres/m ²	DIA:	1
HUMITAT MITJANA DEL MES	=	71,0 %		

VENT

CLASSE DE VENT	[TRAMUNTANA = 1 DIA]	MIGJORN = 2 DIES
		GREGAL = 3 DIES		GARBÍ = 4 DIES
		LLEVANT = 5 DIES		PONENT = 1 DIA
		XALOC = 14 DIES		MESTRAL = 0 DIES

MÀXIMA FORÇA = 42 Km/h DIA: 27 2a MÀXIMA = 39 Km/h DIA: 25
DIES DE VENT DE MÉS DE 30 Km/h=5 MITJANA MENSUAL=10,7 Km/h

PRESSIÓ ATMOSFÈRICA

PRESSIÓ MÀXIMA	=	1.025,9 hPa.	DIA:	4
PRESSIÓ MÍNIMA	=	1.006,0 hPa.	DIA:	26
PRESSIÓ MITJANA	=	1.017,2 hPa.		






RADIACIÓ SOLAR

RADIACIÓ TOTAL DEL MES	=	118,2 kWh/m ²		
DIA DE RADIACIÓ MÀXIMA	=	5.456 Wh/m ²	DIA:	4
RADIACIÓ MÀXIMA PUNTUAL	=	1.023 W/m ²	DIA:	8
HORES DE SOL DEL MES	=	237 Hores		19 Minuts

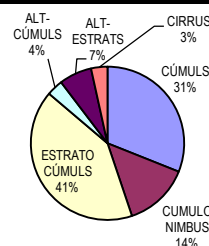
EVAPOTRANSPIRACIÓ

E.T. TOTAL DEL MES	=	89,2 mm.		
DIA DE E.T. MÀXIMA	=	4,3 mm.	DIA:	12

ANÀLISI DE L'ESTAT DEL DIA

DIES DE SOL		=	10
DIES DE SOL-NÚVOL		=	10
DIES DE NÚVOL		=	0
DIES DE SOL-NÚVOL-PLUJA		=	9
DIES DE NÚVOL-PLUJA		=	1

NÚVOLS OBSERVATS



Enric Estragués
www.meteobanyoles.com