

DADES METEOROLÒGIQUES DE LA CIUTAT DE BANYOLES

Latitud: 42° 08' Nord Longitud: 2° 45' Est Altitud: 175 metres

RESUM DEL MES DE OCTUBRE DE 2020

TEMPERATURES

TEMPERATURA MÀXIMA	=	26,8 °C	DIA:	6
TEMPERATURA MÍNIMA	=	4,0 °C	DIA:	17
TEMPERATURA MITJANA	=	16,0 °C		
DIA MÉS FRED DEL MES	=	10,6 °C de mitjana	DIA:	15
AMPLITUD TÈRMICA MÀXIMA	=	17,7 °C	DIA:	30
AMPLITUD TÈRMICA MÍNIMA	=	2,0 °C	DIA:	10

PRECIPITACIONS

PLUJA TOTAL DEL MES	=	55,4 Litres/m ²		
DIA DE PLUJA MÀXIMA	=	30,9 Litres/m ²	DIA:	10
DIA DE PLUJA MÍNIMA	=	0,3 Litres/m ²	DIA:	22
HUMITAT MITJANA DEL MES	=	75,2 %		

VENT

CLASSE DE VENT	TRAMUNTANA = 0 DIES	MIGJORN = 4 DIES
	GREGAL = 1 DIA	GARBÍ = 8 DIES
	LLEVANT = 5 DIES	PONENT = 1 DIA
	XALOC = 11 DIES	MESTRAL = 1 DIA

MÀXIMA FORÇA = 50 Km/h DIA: 2 2a MÀXIMA = 42 Km/h DIA: 20
DIES DE VENT DE MÉS DE 30 Km/h=5 MITJANA MENSUAL=10,7 Km/h

PRESSIÓ ATMOSFÈRICA

PRESSIÓ MÀXIMA	=	1.031,1 hPa.	DIA:	1
PRESSIÓ MÍNIMA	=	987,8 hPa.	DIA:	2
PRESSIÓ MITJANA	=	1.017,0 hPa.		






RADIACIÓ SOLAR

RADIACIÓ TOTAL DEL MES	=	84,7 kWh/m ²		
DIA DE RADIACIÓ MÀXIMA	=	4.104 Wh/m ²	DIA:	3
RADIACIÓ MÀXIMA PUNTUAL	=	828 W/m ²	DIA:	4
HORES DE SOL DEL MES	=	200 Hores		49 Minuts

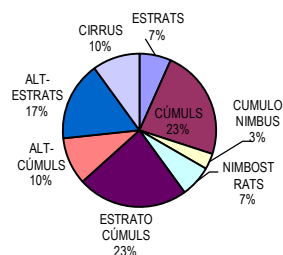
EVAPOTRANSPIRACIÓ

E.T. TOTAL DEL MES	=	57,3 mm.		
DIA DE E.T. MÀXIMA	=	3,0 mm.	DIA:	12

ANÀLISI DE L'ESTAT DEL DIA

DIES DE SOL		=	9
DIES DE SOL-NÚVOL		=	14
DIES DE NÚVOL		=	1
DIES DE SOL-NÚVOL-PLUJA		=	3
DIES DE NÚVOL-PLUJA		=	4

NÚVOLS OBSERVATS



Enric Estragués
www.meteobanyoles.com