

DADES METEOROLÒGIQUES DE LA CIUTAT DE BANYOLES

Latitud: 42° 08' Nord Longitud: 2° 45' Est Altitud: 175 metres

RESUM DEL MES DE NOVEMBRE DE 2020

TEMPERATURES

TEMPERATURA MÀXIMA	=	23,4 °C	DIA:	15
TEMPERATURA MÍNIMA	=	0,4 °C	DIA:	22
TEMPERATURA MITJANA	=	13,3 °C		
DIA MÉS FRED DEL MES	=	6,7 °C de mitjana	DIA:	21
AMPLITUD TÈRMICA MÀXIMA	=	16,4 °C	DIA:	22
AMPLITUD TÈRMICA MÍNIMA	=	2,1 °C	DIA:	26

PRECIPITACIONS

PLUJA TOTAL DEL MES	=	119,4 Litres/m ²		
DIA DE PLUJA MÀXIMA	=	48,2 Litres/m ²	DIA:	28
DIA DE PLUJA MÍNIMA	=	0,2 Litres/m ²	DIA:	6
HUMITAT MITJANA DEL MES	=	81,0 %		

VENT

CLASSE DE VENT	[TRAMUNTANA = 3 DIES	[MIGJORN = 2 DIES
		GREGAL = 1 DIA		GARBÍ = 8 DIES
		LLEVANT = 5 DIES		PONENT = 0 DIES
		XALOC = 11 DIES		MESTRAL = 0 DIES

MÀXIMA FORÇA = 40 Km/h DIA: 7 2a MÀXIMA = 27 Km/h DIA: 27
DIES DE VENT DE MÉS DE 30 Km/h=1 MITJANA MENSUAL=8,8 Km/h

PRESSIÓ ATMOSFÈRICA

PRESSIÓ MÀXIMA	=	1.032,3 hPa.	DIA:	21
PRESSIÓ MÍNIMA	=	1.008,0 hPa.	DIA:	28
PRESSIÓ MITJANA	=	1.023,7 hPa.		






RADIACIÓ SOLAR

RADIACIÓ TOTAL DEL MES	=	49,4 KWh/m ²		
DIA DE RADIACIÓ MÀXIMA	=	2.497 Wh/m ²	DIA:	1
RADIACIÓ MÀXIMA PUNTUAL	=	601 W/m ²	DIA:	5
HORES DE SOL DEL MES	=	180 Hores		1 Minut

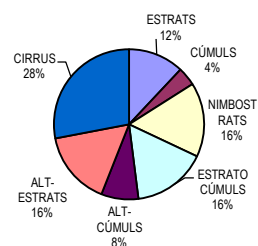
EVAPOTRANSPIRACIÓ

E.T. TOTAL DEL MES	=	31,1 mm.		
DIA DE E.T. MÀXIMA	=	1,5 mm.	DIA:	1

ANÀLISI DE L'ESTAT DEL DIA

DIES DE SOL		=	16
DIES DE SOL-NÚVOL		=	6
DIES DE NÚVOL		=	1
DIES DE SOL-NÚVOL-PLUJA		=	0
DIES DE NÚVOL-PLUJA		=	7

NÚVOLS OBSERVATS



Enric Estragués
www.meteobanyoles.com