

DADES METEOROLÒGIQUES DE LA CIUTAT DE BANYOLES

Latitud: 42° 08' Nord Longitud: 2° 45' Est Altitud: 175 metres

RESUM DEL MES DE GENER DE 2021

TEMPERATURES

TEMPERATURA MÀXIMA	=	20,8 °C	DIA:	29
TEMPERATURA MÍNIMA	=	-3,8 °C	DIA:	8
TEMPERATURA MITJANA	=	7,2 °C		
DIA MÉS FRED DEL MES	=	1,7 °C de mitjana	DIA:	6
AMPLITUD TÈRMICA MÀXIMA	=	18,2 °C	DIA:	13
AMPLITUD TÈRMICA MÍNIMA	=	3,8 °C	DIA:	9

PRECIPITACIONS

PLUJA TOTAL DEL MES	=	41,9 Litres/m ²		
DIA DE PLUJA MÀXIMA	=	21,0 Litres/m ²	DIA:	9
DIA DE PLUJA MÍNIMA	=	0,4 Litres/m ²	DIA:	27
HUMITAT MITJANA DEL MES	=	76,6 %		

VENT

CLASSE DE VENT	[TRAMUNTANA = 2 DIES	[MIGJORN = 3 DIES
		GREGAL = 2 DIES		GARBÍ = 7 DIES
		LLEVANT = 4 DIES		PONENT = 4 DIES
		XALOC = 9 DIES		MESTRAL = 0 DIES

MÀXIMA FORÇA = 51 Km/h DIA: 20 2a MÀXIMA = 48 Km/h DIA: 21
DIES DE VENT DE MÉS DE 30 Km/h=5 MITJANA MENSUAL=10,4 Km/h

PRESSIÓ ATMOSFÈRICA

PRESSIÓ MÀXIMA	=	1.029,8 hPa.	DIA:	18
PRESSIÓ MÍNIMA	=	995,2 hPa.	DIA:	22
PRESSIÓ MITJANA	=	1.015,2 hPa.		






RADIACIÓ SOLAR

RADIACIÓ TOTAL DEL MES	=	55,3 KWh/m ²		
DIA DE RADIACIÓ MÀXIMA	=	2.428 Wh/m ²	DIA:	31
RADIACIÓ MÀXIMA PUNTUAL	=	784 W/m ²	DIA:	22
HORES DE SOL DEL MES	=	162 Hores	52 Minuts	

EVAPOTRANSPIRACIÓ

E.T. TOTAL DEL MES	=	31,4 mm.		
DIA DE E.T. MÀXIMA	=	1,8 mm.	DIA:	21

ANÀLISI DE L'ESTAT DEL DIA

DIES DE SOL		=	9
DIES DE SOL-NÚVOL		=	12
DIES DE NÚVOL		=	5
DIES DE SOL-NÚVOL-PLUJA		=	1
DIES DE NÚVOL-PLUJA		=	4

NÚVOLS OBSERVATS

