

DADES METEOROLÒGIQUES DE LA CIUTAT DE BANYOLES

Latitud: 42° 08' Nord Longitud: 2° 45' Est Altitud: 175 metres

RESUM DEL MES DE MAIG DE 2021

TEMPERATURES

TEMPERATURA MÀXIMA	=	31,8 °C	DIA:	29
TEMPERATURA MÍNIMA	=	6,2 °C	DIA:	4
TEMPERATURA MITJANA	=	17,6 °C		
DIA MÉS CALORÓS DEL MES	=	20,7 °C de mitjana	DIA:	29
AMPLITUD TÈRMICA MÀXIMA	=	18,9 °C	DIA:	6
AMPLITUD TÈRMICA MÍNIMA	=	2,2 °C	DIA:	1

PRECIPITACIONS

PLUJA TOTAL DEL MES	=	75,6 Litres/m ²		
DIA DE PLUJA MÀXIMA	=	23,1 Litres/m ²	DIA:	1
DIA DE PLUJA MÍNIMA	=	1,0 Litres/m ²	DIA:	16
HUMITAT MITJANA DEL MES	=	73,4 %		

VENT

CLASSE DE VENT	[TRAMUNTANA = 1 DIA	[MIGJORN = 8 DIES
		GREGAL = 2 DIES		GARBÍ = 4 DIES
		LLEVANT = 6 DIES		PONENT = 1 DIA
		XALOC = 9 DIES		MESTRAL = 0 DIES

MÀXIMA FORÇA = 55 Km/h DIA: 18 2a MÀXIMA = 50 Km/h DIA: 8
DIES DE VENT DE MÉS DE 30 Km/h=6 MITJANA MENSUAL=13,2 Km/h

PRESSIÓ ATMOSFÈRICA

PRESSIÓ MÀXIMA	=	1.026,9 hPa.	DIA:	25
PRESSIÓ MÍNIMA	=	1.006,3 hPa.	DIA:	9
PRESSIÓ MITJANA	=	1.016,9 hPa.		






RADIACIÓ SOLAR

RADIACIÓ TOTAL DEL MES	=	153,6 KWh/m ²		
DIA DE RADIACIÓ MÀXIMA	=	7.066 Wh/m ²	DIA:	21
RADIACIÓ MÀXIMA PUNTUAL	=	1.296 W/m ²	DIA:	23
HORES DE SOL DEL MES	=	223 Hores	3 Minuts	

EVAPOTRANSPIRACIÓ

E.T. TOTAL DEL MES	=	103,9 mm.		
DIA DE E.T. MÀXIMA	=	5,1 mm.	DIA:	8

ANÀLISI DE L'ESTAT DEL DIA

DIES DE SOL		=	6
DIES DE SOL-NÚVOL		=	10
DIES DE NÚVOL		=	3
DIES DE SOL-NÚVOL-PLUJA		=	9
DIES DE NÚVOL-PLUJA		=	3

NÚVOLS OBSERVATS

