

DADES METEOROLÒGIQUES DE LA CIUTAT DE BANYOLES

Latitud: 42° 08' Nord Longitud: 2° 45' Est Altitud: 175 metres

RESUM DEL MES D'AGOST DE 2021

TEMPERATURES

TEMPERATURA MÀXIMA	=	39,1 °C	DIA:	14
TEMPERATURA MÍNIMA	=	15,2 °C	DIA:	1
TEMPERATURA MITJANA	=	25,1 °C		
DIA MÉS CALORÓS DEL MES	=	29,0 °C de mitjana	DIA:	14
AMPLITUD TÈRMICA MÀXIMA	=	17,4 °C	DIA:	14
AMPLITUD TÈRMICA MÍNIMA	=	3,7 °C	DIA:	4

PRECIPITACIONS

PLUJA TOTAL DEL MES	=	41,2 Litres/m ²		
DIA DE PLUJA MÀXIMA	=	23,9 Litres/m ²	DIA:	4
DIA DE PLUJA MÍNIMA	=	0,1 Litres/m ²	DIA:	14
HUMITAT MITJANA DEL MES	=	69,6 %		

VENT

CLASSE DE VENT	[TRAMUNTANA = 0 DIES	[MIGJORN = 1 DIA
		GREGAL = 0 DIES		GARBÍ = 5 DIES
		LLEVANT = 9 DIES		PONENT = 0 DIES
		XALOC = 16 DIES		MESTRAL = 0 DIES

MÀXIMA FORÇA = 43 Km/h DIA: 3 2a MÀXIMA = 32 Km/h DIA: 19
DIES DE VENT DE MÉS DE 30 Km/h=3 MITJANA MENSUAL=12,6 Km/h

PRESSIÓ ATMOSFÈRICA

PRESSIÓ MÀXIMA	=	1.021,5 hPa.	DIA:	13
PRESSIÓ MÍNIMA	=	1.005,3 hPa.	DIA:	7
PRESSIÓ MITJANA	=	1.015,8 hPa.		






RADIACIÓ SOLAR

RADIACIÓ TOTAL DEL MES	=	152,0 KWh/m ²		
DIA DE RADIACIÓ MÀXIMA	=	6.400 Wh/m ²	DIA:	17
RADIACIÓ MÀXIMA PUNTUAL	=	1.090 W/m ²	DIA:	8
HORES DE SOL DEL MES	=	278 Hores	5 Minuts	

EVAPOTRANSPIRACIÓ

E.T. TOTAL DEL MES	=	120,7 mm.		
DIA DE E.T. MÀXIMA	=	5,3 mm.	DIA:	12

ANÀLISI DE L'ESTAT DEL DIA

DIES DE SOL		=	11
DIES DE SOL-NÚVOL		=	12
DIES DE NÚVOL		=	1
DIES DE SOL-NÚVOL-PLUJA		=	6
DIES DE NÚVOL-PLUJA		=	1

NÚVOLS OBSERVATS

