

DADES METEOROLÒGIQUES DE LA CIUTAT DE BANYOLES

Latitud: 42° 08' Nord Longitud: 2° 45' Est Altitud: 175 metres

RESUM DEL MES DE GENER DE 2022

TEMPERATURES

TEMPERATURA MÀXIMA	=	21,8 °C	DIA:	28
TEMPERATURA MÍNIMA	=	-3,1 °C	DIA:	14
TEMPERATURA MITJANA	=	7,5 °C		
DIA MÉS FRED DEL MES	=	2,9 °C de mitjana	DIA:	7
AMPLITUD TÈRMICA MÀXIMA	=	23,4 °C	DIA:	28
AMPLITUD TÈRMICA MÍNIMA	=	4,3 °C	DIA:	10

PRECIPITACIONS

PLUJA TOTAL DEL MES	=	4,7 Litres/m ²		
DIA DE PLUJA MÀXIMA	=	3,8 Litres/m ²	DIA:	10
DIA DE PLUJA MÍNIMA	=	0,9 Litres/m ²	DIA:	5
HUMITAT MITJANA DEL MES	=	71,9 %		

VENT

CLASSE DE VENT	TRAMUNTANA = 2 DIES	MIGJORN = 2 DIES
	GREGAL = 0 DIES	GARBÍ = 2 DIES
	LLEVANT = 8 DIES	PONENT = 0 DIES
	XALOC = 17 DIES	MESTRAL = 0 DIES

MÀXIMA FORÇA = 39 Km/h DIA:10	2a MÀXIMA = 24 Km/h DIA:29
DIES DE VENT DE MÉS DE 30 Km/h=1	MITJANA MENSUAL=8,3 Km/h

PRESSIÓ ATMOSFÈRICA

PRESSIÓ MÀXIMA	=	1.037,2 hPa.	DIA:	13
PRESSIÓ MÍNIMA	=	1.005,9 hPa.	DIA:	5
PRESSIÓ MITJANA	=	1.026,8 hPa.		






RADIACIÓ SOLAR

RADIACIÓ TOTAL DEL MES	=	62,6 KWh/m ²		
DIA DE RADIACIÓ MÀXIMA	=	2.618 Wh/m ²	DIA:	30
RADIACIÓ MÀXIMA PUNTUAL	=	540 W/m ²	DIA:	8
HORES DE SOL DEL MES	=	247 Hores	5 Minuts	

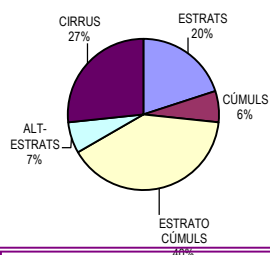
EVAPOTRANSPIRACIÓ

E.T. TOTAL DEL MES	=	33,5 mm.		
DIA DE E.T. MÀXIMA	=	1,8 mm.	DIA:	29

ANÀLISI DE L'ESTAT DEL DIA

DIES DE SOL		=	20
DIES DE SOL-NÚVOL		=	8
DIES DE NÚVOL		=	1
DIES DE SOL-NÚVOL-PLUJA		=	1
DIES DE NÚVOL-PLUJA		=	1

NÚVOLS OBSERVATS



Enric Estragués
www.meteobanyoles.com