

DADES METEOROLÒGIQUES DE LA CIUTAT DE BANYOLES

Latitud: 42° 08' Nord Longitud: 2° 45' Est Altitud: 175 metres

RESUM DEL MES DE MAIG DE 2022

TEMPERATURES

TEMPERATURA MÀXIMA	=	33,9 °C	DIA:	21
TEMPERATURA MÍNIMA	=	9,5 °C	DIA:	1
TEMPERATURA MITJANA	=	20,4 °C		
DIA MÉS CALORÓS DEL MES	=	23,7 °C de mitjana	DIA:	28
AMPLITUD TÈRMICA MÀXIMA	=	19,0 °C	DIA:	21
AMPLITUD TÈRMICA MÍNIMA	=	3,1 °C	DIA:	24

PRECIPITACIONS

PLUJA TOTAL DEL MES	=	26,7 Litres/m ²		
DIA DE PLUJA MÀXIMA	=	12,5 Litres/m ²	DIA:	24
DIA DE PLUJA MÍNIMA	=	0,1 Litres/m ²	DIA:	30
HUMITAT MITJANA DEL MES	=	67,8 %		

VENT

CLASSE DE VENT	TRAMUNTANA = 2 DIES	MIGJORN = 5 DIES
	GREGAL = 3 DIES	GARBÍ = 2 DIES
	LLEVANT = 6 DIES	PONENT = 0 DIES
	XALOC = 12 DIES	MESTRAL = 1 DIA

MÀXIMA FORÇA = 50 Km/h DIA: 11 2a MÀXIMA = 48 Km/h DIA: 15
DIES DE VENT DE MÉS DE 30 Km/h=7 MITJANA MENSUAL=13,1 Km/h

PRESSIÓ ATMOSFÈRICA

PRESSIÓ MÀXIMA	=	1.025,0 hPa.	DIA:	20
PRESSIÓ MÍNIMA	=	1.005,4 hPa.	DIA:	29
PRESSIÓ MITJANA	=	1.017,3 hPa.		






RADIACIÓ SOLAR

RADIACIÓ TOTAL DEL MES	=	182,9 KWh/m ²		
DIA DE RADIACIÓ MÀXIMA	=	7.571 Wh/m ²	DIA:	28
RADIACIÓ MÀXIMA PUNTUAL	=	1.024 W/m ²	DIA:	26
HORES DE SOL DEL MES	=	327 Hores		29 Minuts

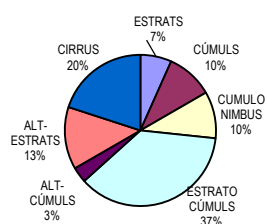
EVAPOTRANSPIRACIÓ

E.T. TOTAL DEL MES	=	130,7 mm.		
DIA DE E.T. MÀXIMA	=	5,8 mm.	DIA:	28

ANÀLISI DE L'ESTAT DEL DIA

DIES DE SOL		=	16
DIES DE SOL-NÚVOL		=	7
DIES DE NÚVOL		=	1
DIES DE SOL-NÚVOL-PLUJA		=	4
DIES DE NÚVOL-PLUJA		=	3

NÚVOLS OBSERVATS



Enric i Gabriel Estragués
www.meteobanyoles.com