

DADES METEOROLÒGIQUES DE LA CIUTAT DE BANYOLES

Latitud: 42° 08' Nord Longitud: 2° 45' Est Altitud: 175 metres

RESUM DEL MES D'OCTUBRE DE 2022

TEMPERATURES

TEMPERATURA MÀXIMA	=	30,3 °C	DIA:	24
TEMPERATURA MÍNIMA	=	9,5 °C	DIA:	1
TEMPERATURA MITJANA	=	20,0 °C		
DIA MÉS FRED DEL MES	=	16,3 °C de mitjana	DIA:	1
AMPLITUD TÈRMICA MÀXIMA	=	15,6 °C	DIA:	1
AMPLITUD TÈRMICA MÍNIMA	=	3,0 °C	DIA:	8

PRECIPITACIONS

PLUJA TOTAL DEL MES	=	58,9 Litres/m ²		
DIA DE PLUJA MÀXIMA	=	38,9 Litres/m ²	DIA:	8
DIA DE PLUJA MÍNIMA	=	20,0 Litres/m ²	DIA:	7
HUMITAT MITJANA DEL MES	=	80,7 %		

VENT

CLASSE DE VENT	TRAMUNTANA = 1 DIA	MIGJORN = 4 DIES
	GREGAL = 1 DIA	GARBÍ = 3 DIES
	LLEVANT = 8 DIES	PONENT = 1 DIA
	XALOC = 13 DIES	MESTRAL = 0 DIES

MÀXIMA FORÇA = 39 Km/h DIA: 21 2a MÀXIMA = 32 Km/h DIA: 24
DIES DE VENT DE MÉS DE 30 Km/h=2 MITJANA MENSUAL=10,1 Km/h

PRESSIÓ ATMOSFÈRICA

PRESSIÓ MÀXIMA	=	1.028,9 hPa.	DIA:	6
PRESSIÓ MÍNIMA	=	1.011,7 hPa.	DIA:	21
PRESSIÓ MITJANA	=	1.021,1 hPa.		






RADIACIÓ SOLAR

RADIACIÓ TOTAL DEL MES	=	92,8 KWh/m ²		
DIA DE RADIACIÓ MÀXIMA	=	4.363 Wh/m ²	DIA:	2
RADIACIÓ MÀXIMA PUNTUAL	=	756 W/m ²	DIA:	10
HORES DE SOL DEL MES	=	200 Hores		47 Minuts

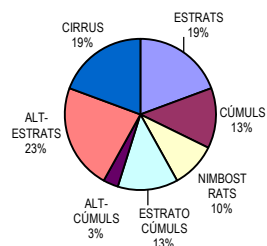
EVAPOTRANSPIRACIÓ

E.T. TOTAL DEL MES	=	63,1 mm.		
DIA DE E.T. MÀXIMA	=	3,0 mm.	DIA:	4

ANÀLISI DE L'ESTAT DEL DIA

DIES DE SOL		=	7
DIES DE SOL-NÚVOL		=	18
DIES DE NÚVOL		=	4
DIES DE SOL-NÚVOL-PLUJA		=	0
DIES DE NÚVOL-PLUJA		=	2

NÚVOLS OBSERVATS



Enric i Gabriel Estragués
www.meteobanyoles.com