

DADES METEOROLÒGIQUES DE LA CIUTAT DE BANYOLES

Latitud: 42° 08' Nord Longitud: 2° 45' Est Altitud: 175 metres

RESUM DEL MES DE FEBRER DE 2023

TEMPERATURES

TEMPERATURA MÀXIMA	=	24,2 °C	DIA:	4
TEMPERATURA MÍNIMA	=	-1,3 °C	DIA:	13
TEMPERATURA MITJANA	=	9,0 °C		
DIA MÉS FRED DEL MES	=	4,2 °C de mitjana	DIA:	27
AMPLITUD TÈRMICA MÀXIMA	=	23,1 °C	DIA:	4
AMPLITUD TÈRMICA MÍNIMA	=	1,1 °C	DIA:	8

PRECIPITACIONS

PLUJA TOTAL DEL MES	=	62,2 Litres/m ²		
DIA DE PLUJA MÀXIMA	=	39,2 Litres/m ²	DIA:	7
DIA DE PLUJA MÍNIMA	=	0,1 Litres/m ²	DIA:	22
HUMITAT MITJANA DEL MES	=	73,1 %		

VENT

CLASSE DE VENT	TRAMUNTANA = 3 DIES	MIGJORN = 2 DIES
	GREGAL = 1 DIA	GARBÍ = 3 DIES
	LLEVANT = 10 DIES	PONENT = 0 DIES
	XALOC = 9 DIES	MESTRAL = 0 DIES

MÀXIMA FORÇA = 35 Km/h DIA: 28 2a MÀXIMA = 34 Km/h DIA: 27
DIES DE VENT DE MÉS DE 30 Km/h=2 MITJANA MENSUAL=10,3 Km/h

PRESSIÓ ATMOSFÈRICA

PRESSIÓ MÀXIMA	=	1.039,2 hPa.	DIA:	10
PRESSIÓ MÍNIMA	=	1.001,5 hPa.	DIA:	26
PRESSIÓ MITJANA	=	1.025,9 hPa.		






RADIACIÓ SOLAR

RADIACIÓ TOTAL DEL MES	=	67,1 KWh/m ²		
DIA DE RADIACIÓ MÀXIMA	=	3.389 Wh/m ²	DIA:	20
RADIACIÓ MÀXIMA PUNTUAL	=	807 W/m ²	DIA:	26
HORES DE SOL DEL MES	=	198 Hores	38 Minuts	

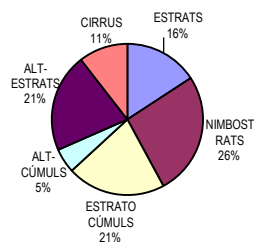
EVAPOTRANSPIRACIÓ

E.T. TOTAL DEL MES	=	39,2 mm.		
DIA DE E.T. MÀXIMA	=	2,3 mm.	DIA:	4

ANÀLISI DE L'ESTAT DEL DIA

DIES DE SOL		=	16
DIES DE SOL-NÚVOL		=	4
DIES DE NÚVOL		=	1
DIES DE SOL-NÚVOL-PLUJA		=	3
DIES DE NÚVOL-PLUJA		=	4

NÚVOLS OBSERVATS



Enric i Gabriel Estragués
www.meteobanyoles.com