

DADES METEOROLÒGIQUES DE LA CIUTAT DE BANYOLES

Latitud: 42° 08' Nord Longitud: 2° 45' Est Altitud: 175 metres

RESUM DEL MES DE SETEMBRE DE 2023

TEMPERATURES

TEMPERATURA MÀXIMA	=	33,2 °C	DIA:	1
TEMPERATURA MÍNIMA	=	12,4 °C	DIA:	23
TEMPERATURA MITJANA	=	23,3 °C		
DIA MÉS CALORÓS DEL MES	=	26,0 °C de mitjana	DIA:	18
AMPLITUD TÈRMICA MÀXIMA	=	17,6 °C	DIA:	9
AMPLITUD TÈRMICA MÍNIMA	=	4,8 °C	DIA:	20

PRECIPITACIONS

PLUJA TOTAL DEL MES	=	44,7 Litres/m ²		
DIA DE PLUJA MÀXIMA	=	21,5 Litres/m ²	DIA:	15
DIA DE PLUJA MÍNIMA	=	0,4 Litres/m ²	DIA:	13
HUMITAT MITJANA DEL MES	=	72,3 %		

VENT

CLASSE DE VENT	TRAMUNTANA = 0 DIES	MIGJORN = 1 DIA
	GREGAL = 0 DIES	GARBÍ = 4 DIES
	LLEVANT = 14 DIES	PONENT = 0 DIES
	XALOC = 11 DIES	MESTRAL = 0 DIES

MÀXIMA FORÇA = 31 Km/h DIA: 1 2a MÀXIMA = 29 Km/h DIA: 14
DIES DE VENT DE MÉS DE 30 Km/h=1 MITJANA MENSUAL=10,9 Km/h

PRESSIÓ ATMOSFÈRICA

PRESSIÓ MÀXIMA	=	1.023,5 hPa.	DIA:	29
PRESSIÓ MÍNIMA	=	1.002,7 hPa.	DIA:	21
PRESSIÓ MITJANA	=	1.017,3 hPa.		






RADIACIÓ SOLAR

RADIACIÓ TOTAL DEL MES	=	133,5 KWh/m ²		
DIA DE RADIACIÓ MÀXIMA	=	6.037 Wh/m ²	DIA:	1
RADIACIÓ MÀXIMA PUNTUAL	=	977 W/m ²	DIA:	1
HORES DE SOL DEL MES	=	272 Hores		35 Minuts

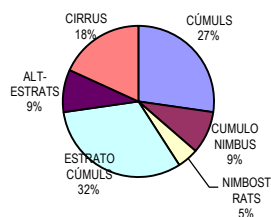
EVAPOTRANSPIRACIÓ

E.T. TOTAL DEL MES	=	95,1 mm.		
DIA DE E.T. MÀXIMA	=	4,6 mm.	DIA:	7

ANÀLISI DE L'ESTAT DEL DIA

DIES DE SOL		=	15
DIES DE SOL-NÚVOL		=	9
DIES DE NÚVOL		=	2
DIES DE SOL-NÚVOL-PLUJA		=	3
DIES DE NÚVOL-PLUJA		=	1

NÚVOLS OBSERVATS



Enric i Gabriel Estragués
www.meteobanyoles.com