

DADES METEOROLÒGIQUES DE LA CIUTAT DE BANYOLES

Latitud: 42° 08' Nord Longitud: 2° 45' Est Altitud: 175 metres

RESUM DEL MES D'OCTUBRE DE 2023

TEMPERATURES

TEMPERATURA MÀXIMA	=	30,4 °C	DIA:	9
TEMPERATURA MÍNIMA	=	7,7 °C	DIA:	31
TEMPERATURA MITJANA	=	20,8 °C		
DIA MÉS FRED DEL MES	=	13,9 °C de mitjana	DIA:	31
AMPLITUD TÈRMICA MÀXIMA	=	16,1 °C	DIA:	28
AMPLITUD TÈRMICA MÍNIMA	=	4,6 °C	DIA:	16

PRECIPITACIONS

PLUJA TOTAL DEL MES	=	7,4 Litres/m ²		
DIA DE PLUJA MÀXIMA	=	4,3 Litres/m ²	DIA:	16
DIA DE PLUJA MÍNIMA	=	0,4 Litres/m ²	DIA:	15
HUMITAT MITJANA DEL MES	=	72,6 %		

VENT

CLASSE DE VENT	TRAMUNTANA = 0 DIES	MIGJORN = 1 DIA
	GREGAL = 0 DIES	GARBÍ = 10 DIES
	LLEVANT = 8 DIES	PONENT = 3 DIES
	XALOC = 9 DIES	MESTRAL = 0 DIES

MÀXIMA FORÇA = 60 Km/h DIA: 19 2a MÀXIMA = 47 Km/h DIA: 20
DIES DE VENT DE MÉS DE 30 Km/h=4 MITJANA MENSUAL=11,6 Km/h

PRESSIÓ ATMOSFÈRICA

PRESSIÓ MÀXIMA	=	1.026,5 hPa.	DIA:	3
PRESSIÓ MÍNIMA	=	982,9 hPa.	DIA:	20
PRESSIÓ MITJANA	=	1.013,7 hPa.		






RADIACIÓ SOLAR

RADIACIÓ TOTAL DEL MES	=	99,4 KWh/m ²		
DIA DE RADIACIÓ MÀXIMA	=	4.830 Wh/m ²	DIA:	7
RADIACIÓ MÀXIMA PUNTUAL	=	809 W/m ²	DIA:	3
HORES DE SOL DEL MES	=	236 Hores		40 Minuts

EVAPOTRANSPIRACIÓ

E.T. TOTAL DEL MES	=	70,6 mm.		
DIA DE E.T. MÀXIMA	=	3,0 mm.	DIA:	1

ANÀLISI DE L'ESTAT DEL DIA

DIES DE SOL		=	13
DIES DE SOL-NÚVOL		=	13
DIES DE NÚVOL		=	0
DIES DE SOL-NÚVOL-PLUJA		=	3
DIES DE NÚVOL-PLUJA		=	2

NÚVOLS OBSERVATS

