

DADES METEOROLÒGIQUES DE LA CIUTAT DE BANYOLES

Latitud: 42° 08' Nord Longitud: 2° 45' Est Altitud: 175 metres

RESUM DEL MES DE FEBRER DE 2024

TEMPERATURES

TEMPERATURA MÀXIMA	=	25,4 °C	DIA:	4
TEMPERATURA MÍNIMA	=	1,9 °C	DIA:	25
TEMPERATURA MITJANA	=	12,7 °C		
DIA MÉS FRED DEL MES	=	6,7 °C de mitjana	DIA:	24
AMPLITUD TÈRMICA MÀXIMA	=	20,1 °C	DIA:	4
AMPLITUD TÈRMICA MÍNIMA	=	2,6 °C	DIA:	10

PRECIPITACIONS

PLUJA TOTAL DEL MES	=	42,5 Litres/m ²		
DIA DE PLUJA MÀXIMA	=	29,5 Litres/m ²	DIA:	26
DIA DE PLUJA MÍNIMA	=	0,2 Litres/m ²	DIA:	25
HUMITAT MITJANA DEL MES	=	70,8 %		

VENT

CLASSE DE VENT	TRAMUNTANA = 1 DIA	MIGJORN = 2 DIES
	GREGAL = 2 DIES	GARBÍ = 6 DIES
	LLEVANT = 6 DIES	PONENT = 0 DIES
	XALOC = 12 DIES	MESTRAL = 0 DIES

MÀXIMA FORÇA = 58 Km/h DIA: 28 2a MÀXIMA = 34 Km/h DIA: 9
DIES DE VENT DE MÉS DE 30 Km/h=4 MITJANA MENSUAL=10,9 Km/h

PRESSIÓ ATMOSFÈRICA

PRESSIÓ MÀXIMA	=	1.034,8 hPa.	DIA:	1
PRESSIÓ MÍNIMA	=	982,3 hPa.	DIA:	10
PRESSIÓ MITJANA	=	1.017,4 hPa.		






RADIACIÓ SOLAR

RADIACIÓ TOTAL DEL MES	=	70,9 KWh/m ²		
DIA DE RADIACIÓ MÀXIMA	=	3.984 Wh/m ²	DIA:	29
RADIACIÓ MÀXIMA PUNTUAL	=	765 W/m ²	DIA:	23
HORES DE SOL DEL MES	=	185 Hores		1 Minut

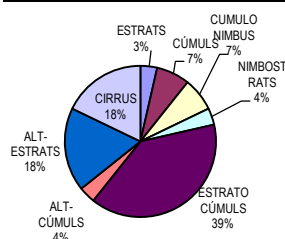
EVAPOTRANSPIRACIÓ

E.T. TOTAL DEL MES	=	46,2 mm.		
DIA DE E.T. MÀXIMA	=	2,3 mm.	DIA:	20

ANÀLISI DE L'ESTAT DEL DIA

DIES DE SOL		=	7
DIES DE SOL-NÚVOL		=	13
DIES DE NÚVOL		=	3
DIES DE SOL-NÚVOL-PLUJA		=	4
DIES DE NÚVOL-PLUJA		=	2

NÚVOLS OBSERVATS



Enric i Gabriel Estragués
www.meteobanyoles.com