

DADES METEOROLÒGIQUES DE LA CIUTAT DE BANYOLES

Latitud: 42° 08' Nord Longitud: 2° 45' Est Altitud: 175 metres

RESUM DEL MES DE JUNY DE 2024

TEMPERATURES

TEMPERATURA MÀXIMA	=	33,3 °C	DIA:	6
TEMPERATURA MÍNIMA	=	9,2 °C	DIA:	13
TEMPERATURA MITJANA	=	21,8 °C		
DIA MÉS CALORÓS DEL MES	=	26,6 °C de mitjana	DIA:	28
AMPLITUD TÈRMICA MÀXIMA	=	16,9 °C	DIA:	13
AMPLITUD TÈRMICA MÍNIMA	=	1,6 °C	DIA:	10

PRECIPITACIONS

PLUJA TOTAL DEL MES	=	66,3 Litres/m ²		
DIA DE PLUJA MÀXIMA	=	24,5 Litres/m ²	DIA:	12
DIA DE PLUJA MÍNIMA	=	0,1 Litres/m ²	DIA:	21
HUMITAT MITJANA DEL MES	=	75,8 %		

VENT

CLASSE DE VENT	TRAMUNTANA = 0 DIES	MIGJORN = 5 DIES
	GREGAL = 0 DIES	GARBÍ = 3 DIES
	LLEVANT = 12 DIES	PONENT = 0 DIES
	XALOC = 9 DIES	MESTRAL = 1 DIA

MÀXIMA FORÇA = 37 Km/h DIA: 14 2a MÀXIMA = 31 Km/h DIA: 13
DIES DE VENT DE MÉS DE 30 Km/h=2 MITJANA MENSUAL=11,0 Km/h

PRESSIÓ ATMOSFÈRICA

PRESSIÓ MÀXIMA	=	1.021,2 hPa.	DIA:	13
PRESSIÓ MÍNIMA	=	1.004,5 hPa.	DIA:	9
PRESSIÓ MITJANA	=	1.014,7 hPa.		






RADIACIÓ SOLAR

RADIACIÓ TOTAL DEL MES	=	169,5 KWh/m ²		
DIA DE RADIACIÓ MÀXIMA	=	8.004 Wh/m ²	DIA:	13
RADIACIÓ MÀXIMA PUNTUAL	=	1.262 W/m ²	DIA:	1
HORES DE SOL DEL MES	=	290 Hores	27 Minuts	

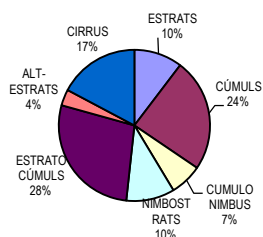
EVAPOTRANSPIRACIÓ

E.T. TOTAL DEL MES	=	115,2 mm.		
DIA DE E.T. MÀXIMA	=	5,6 mm.	DIA:	6

ANÀLISI DE L'ESTAT DEL DIA

DIES DE SOL		=	11
DIES DE SOL-NÚVOL		=	9
DIES DE NÚVOL		=	0
DIES DE SOL-NÚVOL-PLUJA		=	6
DIES DE NÚVOL-PLUJA		=	4

NÚVOLS OBSERVATS



Enric i Gabriel Estragués
www.meteobanyoles.com